



UNIVERSITAS
GADJAH MADA

Pemetaan Bencana Banjir Berdasarkan Faktor Ancaman Fisik Di Kabupaten Purworejo
M Muas Ramadhani, Dr. Ir. Catur Aries Rokhmana, S.T., M.T., IPU.
Universitas Gadjah Mada, 2025 | Diunduh dari <http://etd.repository.ugm.ac.id/>

PEMETAAN BENCANA BANJIR BERDASARKAN FAKTOR ANCAMAN FISIK DI KABUPATEN PURWOREJO

TESIS



Disusun oleh:

MUHAMMAD MUAS RAMADHANI

22/509996/PTK/14942

**PROGRAM STUDI MAGISTER TEKNIK GEOMATIKA
DEPARTEMEN TEKNIK GEODESI
FAKULTAS TEKNIK
UNIVERSITAS GADJAH MADA
YOGYAKARTA
2025**


TESIS


**PEMETAAN BENCANA BANJIR BERDASARKAN FAKTOR
ANCAMAN FISIK DI KABUPATEN PURWOREJO**

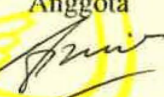
MUHAMMAD MUAS RAMADHANI
22/509996/PTK/14942

telah dipertahankan di depan Tim Penguji
pada tanggal 2 September 2025

Susunan Tim Penguji:

Ketua

Ir. Abdul Basith, S.T., M.Si., Ph.D.



Anggota

**Dr. Ir. Bambang Kun Cahyono, S.T.,
M.Sc., IPU.**

Anggota

**Dr. Ir. Catur Aries Rokhmana, S.T.,
M.T., IPU.**

Tesis ini telah diterima sebagai salah satu persyaratan
untuk memperoleh derajat Magister
Tanggal 10 Oktober 2025
Ketua Program Studi Magister Teknik Geomatika


Ir. I Made Andi Arsana, S.T, M.E., Ph.D
NIP. 197805122002121001

Mengetahui,
Ketua Departemen Teknik Geodesi



Prof. Ir. Trias Aditya K.M, S.T., M.Sc., Ph.D., IPU, ASEAN Eng.
NIP. 197504222002121002