


**PEMETAAN PENGGUNAAN LAHAN BERBASIS CITRA PENGINDERAAN
JAUH BERDASARKAN RENCANA DETAIL TATA RUANG (RDTR) DI
BAGIAN WILAYAH PERENCANAAN KUTA UTARA, KABUPATEN
BADUNG**

SKRIPSI

Diajukan untuk memenuhi syarat penyusunan skripsi S-1
pada Program Studi Kartografi dan Penginderaan Jauh
Fakultas Geografi Universitas Gadjah Mada



Oleh:

Soenja Armaicha Anjani

NIM. 19/438835/GE/08970

KEMENTERIAN PENDIDIKAN TINGGI, SAINS, DAN TEKNOLOGI

UNIVERSITAS GADJAH MADA

FAKULTAS GEOGRAFI

DEPARTEMEN SAINS INFORMASI GEOGRAFI

YOGYAKARTA

2025

Skripsi dengan judul:

PEMETAAN PENGGUNAAN LAHAN BERBASIS CITRA PLANETSCOPE
DI BAGIAN WILAYAH PERENCANAAN KUTA UTARA, KABUPATEN BADUNG
TAHUN 2024





Disusun Oleh:

Soenja Armaicha Anjani
19/438835/GE/08970

diuji pada hari dan tanggal,
Selasa, 25 November 2025

dinyatakan lulus ujian skripsi pada hari dan tanggal,
Selasa, 25 November 2025

Oleh Tim Penguji Skripsi,

Tim Penguji Skripsi	Nama Lengkap	Tanda Tangan
Ketua Penguji	Candra Sari Djati Kartika, S.Si., M.Sc.	
Pembimbing Utama	Dr. Iswari Nur Hidayati, S.Si., M.Sc.	
Penguji 1	Dr. Taufik Hery Purwanto, S.Si., M.Si.	
Penguji 2	Dr. Alia Fajarwati, S.Si., M.IDEA.	

Yogyakarta, 25 Desember 2025
Wakil Dekan Bidang Pendidikan,
Pengajaran, dan Kemahasiswaan,




Dr. Ernis Saputra, S.Si., M.Si. α
NIP.198010012008121003