

**MONITORING HUTAN MANGROVE
DENGAN MENGGUNAKAN DATA SPOT XS MULTITEMPORAL
DI SEGARA ANAKAN, CILACAP, JAWA TENGAH**

SKRIPSI



Oleh :

LUCY FRANSISCA SARI
96/105860/GE/4222

MILIK PERPUSTAKAAN
FAKULTAS GEOGRAFI U. G. M.

Diterima	: 13.05.2002
Inv.	: 2483/G/02ster
Class.	: Penginderaan jauh
Cat.	: 1
Selesai diproses	: 20.05.2002

**DEPARTEMEN PENDIDIKAN NASIONAL
UNIVERSITAS GADJAH MADA
FAKULTAS GEOGRAFI
YOGYAKARTA
2002**

MONITORING HUTAN MANGROVE DENGAN MENGUNAKAN DATA SPOT XS MULTITEMPORAL DI SEGARA ANAKAN, CILACAP, JAWA TENGAH

SKRIPSI



Diajukan Untuk Memenuhi Ujian Sarjana Geografi
Jurusan Kartografi dan Penginderaan Jauh
Pengkhususan Penginderaan Jauh

Oleh :

LUCY FRANSISCA SARI

96/105860/GE/04222

DEPARTEMEN PENDIDIKAN NASIONAL
UNIVERSITAS GADJAH MADA
FAKULTAS GEOGRAFI
YOGYAKARTA

2002






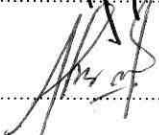

Diuji Pada


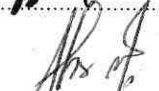
H a r i : Kamis
T a n g g a l : 18 April 2002

Diyudisium Lulus

H a r i : Kamis
T a n g g a l : 18 April 2002

Tim Penguji

Ketua : Dr. Hartono, DESS. 
Anggota : Drs. Mas sukoco, M.Sc. 
Anggota : Drs. Sunarto, M.S. 
Anggota : Sigit Heru Murti, S.Si., M.Si. 
Anggota : 

Pembimbing : Dr. Hartono, DESS. 
Sigit Heru Murti, S.Si., M.Si. 

Yogyakarta, 22 April 2002

Dekan,




Prof. Dr. Sudarmadji M.Eng.Sc.