



**Analisis Perbandingan Perkembangan Lahan Terbangun di Kawasan Perkotaan Yogyakarta, Kawasan**

**Perkotaan Surakarta, dan Kawasan Strategis Nasional Kedungsepur**

Isnaini Nurul Azizah, Dr. Iswari Nur Hidayati, S.Si., M. Sc

Universitas Gadjah Mada, 2025 | Diunduh dari <http://etd.repository.ugm.ac.id/>

**ANALISIS PERBANDINGAN PERKEMBANGAN LAHAN  
TERBANGUN DI KAWASAN PERKOTAAN YOGYAKARTA,  
KAWASAN PERKOTAAN SURAKARTA, DAN KAWASAN  
STRATEGIS NASIONAL KEDUNGSEPUR**

**Proyek Akhir**

Diajukan sebagai salah satu persyaratan  
untuk memperoleh gelar Sarjana Terapan  
Program Sarjana Terapan Sistem Informasi Geografis



diajukan oleh

**Isnaini Nurul Azizah**

21/478933/SV/19404

Kepada

**PROGRAM STUDI SARJANA TERAPAN  
SISTEM INFORMASI GEOGRAFIS  
DEPARTEMEN TEKNOLOGI KEBUMIHAN  
SEKOLAH VOKASI  
UNIVERSITAS GADJAH MADA  
YOGYAKARTA  
2025**

**LEMBAR PENGESAHAN**

**ANALISIS PERBANDINGAN PERKEMBANGAN LAHAN TERBANGUN DI  
KAWASAN PERKOTAAN YOGYAKARTA, KAWASAN PERKOTAAN  
SURAKARTA, DAN KAWASAN STRATEGIS  
NASIONAL KEDUNGSEPUR**

**PROYEK AKHIR**

**Disusun oleh**

**Isnaini Nurul Azizah**

**NIM 21/478933/SV/19404**

Diajukan untuk memenuhi salah satu syarat memperoleh gelar Sarjana Terapan pada Program Studi Sistem Informasi Geografis, Departemen Teknologi Kebumian, Sekolah Vokasi Universitas Gadjah Mada


Telah dipertahankan di depan Tim Penguji  
Pada tanggal 13 Oktober 2025


Diterima dan disetujui oleh,


Ketua Tim Penguji

Sekretaris Penguji/  
Pembimbing

Penguji Utama



  
Prof. Dr. R. Suharyadi, M.Sc.  
NIP. 196005061986031002

  
Dr. Iswari Nur Hidayati, S.Si., M.Sc.  
NIP. 198304252008122001

  
Dr. Like Indrawati, S.Si., M.Sc.  
NIP. 197410272014092001

Tanggal 17 November 2025

Mengetahui  
Ketua Departemen Teknologi Kebumian

  
  
Dr. Taufik Hery Purwanto, M.Si.  
NIP. 196804011997021001