


**APLIKASI FOTO UDARA DAN SISTEM INFORMASI GEOGRAFIS
UNTUK INVENTARISASI PENGGUNAAN LAHAN DIKAITKAN DENGAN
KEMAMPUAN LAHAN KABUPATEN KULON PROGO BAGIAN BARAT
PROPINSI DAERAH ISTIMEWA YOGYAKARTA**

SKRIPSI



Oleh:

Dedy Miswar
93/89407/GE/3644

**DEPARTEMEN PENDIDIKAN NASIONAL
UNIVERSITAS GADJAH MADA
FAKULTAS GEOGRAFI
YOGYAKARTA**

2001



2361 / 6 / 101 SKR.



Diuji Pada

H a r i : Rabu.....

Tanggal : 15 November 2000.....

Diyudisium Lulus

H a r i : Rabu.....

Tanggal : 15 November 2000.....

Tim Penguji

Ketua : Drs. Yusron Halim.....

Anggota : Dr. Prapto Suharsono, M.Sc.....


Anggota : Drs. R. Suharyadi, M.Sc.....

Anggota : Dr. Hartono, DESS.....

Anggota : Drs. H. Suratman Woro, S., M.Sc.....

Pembimbing : Dr. Hartono, DESS.....

Drs. H. Suratman Woro, S., M.Sc.....



Yogyakarta, 23 April 2001.....

Dekan,





Prof. Dr. Sudarmadji M.Eng.Sc.

**UNTUK INVENTARISASI PENGGUNAAN LAHAN DIKAITKAN
DENGAN KEMAMPUAN LAHAN KABUPATEN KULON PROGO
BAGIAN BARAT
PROPINSI DAERAH ISTIMEWA YOGYAKARTA**

SKRIPSI

*Diajukan untuk menempuh ujian Sarjana Geografi
Jurusan Kartografi dan Penginderaan Jauh
Pengkhususan Penginderaan Jauh*



Oleh:

DEDY MISWAR
93/89407/GE/3644

**DEPARTEMEN PENDIDIKAN NASIONAL
UNIVERSITAS GADJAH MADA
FAKULTAS GEOGRAFI
YOGYAKARTA**

2001