

**HUBUNGAN TUTUPAN LAHAN DAN SUHU PERMUKAAN  
TANAH DI KAWASAN STRATEGIS NASIONAL  
KEDUNGSEPUR TAHUN 2002 – 2024**

**Proyek Akhir**

Diajukan sebagai salah satu persyaratan  
untuk memperoleh gelar Sarjana Terapan  
Program Sarjana Terapan Sistem Informasi Geografis



diajukan oleh

**Zahratun Nurul Istiqamah**

21/480090/SV/19570

kepada

**PROGRAM STUDI SARJANA TERAPAN  
SISTEM INFORMASI GEOGRAFIS  
DEPARTEMEN TEKNOLOGI KEBUMIHAN  
SEKOLAH VOKASI  
UNIVERSITAS GADJAH MADA  
YOGYAKARTA  
2025**

LEMBAR PENGESAHAN

HUBUNGAN TUTUPAN LAHAN DAN SUHU PERMUKAAN TANAH DI KAWASAN STRATEGIS NASIONAL KEDUNGSEPUR TAHUN 2002 – 2024

PROYEK AKHIR

disusun oleh

Zahratun Nurul Istiqamah

NIM 21/480090/SV/19570

Diajukan untuk memenuhi salah satu syarat memperoleh gelar Sarjana Terapan pada Program Studi Sistem Informasi Geografis, Departemen Teknologi Kebumian, Sekolah Vokasi Universitas Gadjah Mada

Telah dipertahankan di depan Tim Penguji Pada tanggal 10 Oktober 2025


Diterima dan disetujui oleh,


Ketua Tim Penguji

Sekretaris Penguji/  
Pembimbing

Penguji Utama

  
Dr. Barandi Sapta Widartono, S.Si., M.Si., M.Sc.  
NIP. 197003281999031002


  
Karen Slamet Hardjo, S.Si., M.Sc.  
NIP. 197511022014091001

  
Dr. Like Indrawati, S.Si., M.Sc.  
NIP. 197410272014092001

Tanggal 24 Oktober 2025

Mengetahui

Ketua Departemen Teknologi Kebumian

  
Dr. Taufik Hery Purwanto, S.Si., M.Si.  
NIP. 196804011997021001

