



UNIVERSITAS
GADJAH MADA

Evaluasi medan untuk lokasi bandar udara di kab. Kulon progo bagian pesisir antara s. Serang - S. Bogowonto Daerah Istimewa Yogyakarta
Anis Nurmilati, Prof. Dr. Suratman, M.Sc.; Drs. Joko Christanto, M.Sc.
Universitas Gadjah Mada, 2009 | Diunduh dari <http://etd.repository.ugm.ac.id/>

GEF
37 24

EVALUASI MEDAN UNTUK LOKASI BANDAR UDARA DI KABUPATEN KULON PROGO BAGIAN PESISIR, ANTARA S. SERANG – S. BOGOWONTO, DAERAH ISTIMEWA YOGYAKARTA

SKRIPSI

Diajukan untuk memenuhi syarat
Memperoleh gelar kesarjanaan S1 pada
Fakultas Geografi UGM



Oleh

Anis Nurmilati

No. Mhs. 02/161491/GE/05321

MILIK PERPUSTAKAAN
FAKULTAS GEOGRAFI UGM

Tanggal : 25. 5. 2009
No. Inv. : 37 24 109 SKR

DEPARTEMEN PENDIDIKAN NASIONAL
UNIVERSITAS GADJAH MADA
FAKULTAS GEOGRAFI
YOGYAKARTA



Skripsi dengan judul

**EVALUASI MEDAN UNTUK LOKASI BANDAR UDARA DI
KABUPATEN KULON PROGO BAGIAN PESISIR,
ANTARA S. SERANG – S. BOGOWONTO,
DAERAH ISTIMEWA YOGYAKARTA**



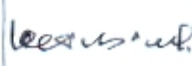
Disusun oleh:

Anis Nurmilati
02/161491/GE/05321


**diuji pada hari dan tanggal,
Kamis, 29 Januari 2009**

**dinyatakan lulus pada hari dan tanggal,
Kamis, 29 Januari 2009**

Oleh tim penguji skripsi,

| | | | |
|------------------------------|---|--------------------------------|---|
| Ketua/ Pembimbing Utama | : | Prof. Dr. Suratman, M. Sc |  |
| Anggota | : | Barandi Sapta W., S. Si, M. Sc |  |
| Anggota/ Pembimbing Pembantu | : | Drs. Joko Christanto, M. Sc |  |

Yogyakarta, Januari 2009

Dekan,

Prof. Dr. Suratman, M. Sc