

GEOGR  
1602/S-2  
ATI



Analisis medan untuk kegiatan rekreasi Outdoor di Pantai dan Pesisir Pangandaran Kabupaten  
Ciamis  
Jawa Barat

Atit Nurtita, Drs. Suprpto Dibyosaputro, M.Sc.  
Universitas Gadjah Mada, 2006 | Diunduh dari <http://etd.repository.ugm.ac.id/>


**ANALISIS MEDAN UNTUK KEGIATAN REKREASI OUTDOOR  
DI PANTAI DAN PESISIR PANGANDARAN  
KABUPATEN CIAMIS JAWA BARAT**

**TESIS**

untuk memenuhi sebagian persyaratan  
mencapai derajat Sarjana S-2

Kekhususan Geografi Fisik


Program Studi Geografi  
Jurusan Ilmu-ilmu Matematika dan Pengetahuan Alam



diajukan oleh :

**ATIT NURTITA**

**NIM. 13640 / 1- 5 / 251 / 99**



Kepada  
**SEKOLAH PASCASARJANA  
UNIVERSITAS GADJAH MADA  
YOGYAKARTA  
2006**

## Tesis

# ANALISIS MEDAN UNTUK KEGIATAN REKREASI *OUTDOOR* DI PANTAI DAN PESISIR PANGANDARAN KABUPATEN CIAMIS JAWA BARAT


Dipersiapkan dan disusun oleh

**ATIT NURTITA**

Telah dipertahankan di depan Dewan Penguji  
pada tanggal 14 Agustus 2006


### Susunan Dewan Penguji

Pembimbing Utama




Drs. Suprpto Dibyosaputro, M.Sc

Anggota Dewan Penguji Lain




Prof. Dr. Hadi Sabari Yunus, M.A., DRS

Pembimbing Pendamping



Drs. Sujati, M.S



Dr. Ig. Setyawan Purnama, M.Si

Tesis ini telah diterima seagai salah satu persyaratan  
untuk memperoleh gelar Magister

Tanggal 12 Desember 2006



Prof. Dr. Hadi Sabari Yunus, M.A., DRS  
Pengelola Program Studi Geografi