



REM
1290/03

Pantauan eceng gondok (*Eichhornia crassipes*) berdasarkan citra landsat TM dan ETM Kasus DAS Maro, Merauke, Papua
 Barano Siswa Sulistyawan, Dr. Hartono, DESS.
 Universitas Gadjah Mada, 2003 | Diunduh dari <http://etd.repository.ugm.ac.id/>

**PANTAUAN ECENG GONDOK (*Eichhornia crassipes*)
 BERDASARKAN CITRA LANDSAT TM dan ETM
 KASUS DAS MARO MERAUKE PAPUA**

Tesis
 untuk memenuhi sebagian persyaratan
 mencapai derajat Sarjana S-2

Program Studi Penginderaan Jauh
 Jurusan Ilmu-Ilmu Matematika
 dan Pengetahuan Alam



diajukan oleh
 Barano Siswa Sulistyawan
 16711/1-6/202/01

Kepada
 PROGRAM PASCA SARJANA
 UNIVERSITAS GADJAH MADA
 YOGYAKARTA

2003

PUSKAS UNIVERSITAS GEOGRAFI U. G. M.	
Surma	: 19-03-2003
Inv.	: 1290/14/10375
Class.	: REM/1290/BAR
Cat.	: 19-03-2003
Selesai diproses	: 21-03-2003

**PANTAUAN ECENG GONDOK (*Eichhornia crassipes*)
BERDASARKAN CITRA LANDSAT TM dan ETM :
KASUS DAS MARO, MERAUKE, PAPUA**

dipersiapkan dan disusun oleh

Barano Siswa Sulistyawan

telah dipertahankan di depan dewan Penguji


Pada tanggal **20 Januari 2003**

Susunan Dewan Penguji


Pembimbing Utama



Dr. Hartono, DESS
Pembimbing Pendamping I



Dr. Tjut Sugandawaty Djohan
Pembimbing Pendamping II



Dr. Prapto Suharsono, M.Sc.

Anggota Dewan Penguji Lain



Prof. Dr. Sutanto




Prof. Dr. H. Dulbahri



Dr. Sudibyakto, M.S.

Tesis ini telah diterima sebagai salah satu persyaratan
untuk memperoleh gelar Magister

Tanggal **19 MAR 2003**



Dr. Prapto Suharsono, M.Sc.

Pengelola Program Studi : **Penginderaan Jauh**