

PEMANFAATAN CITRA IKONOS DAN SIG

UNTUK EVALUASI PEMANFAATAN LAHAN TERHADAP

RENCANA DETAIL TATA RUANG KOTA SUKADANA


(BWK KAWASAN EFEKTIF KOTA)

SKRIPSI

Untuk Memenuhi Sebagian Persyaratan Mencapai Derajat Sarjana S-1

Program Studi Kartografi dan Penginderaan Jauh

Fakultas Geografi UGM



Oleh:

Arie Astuti Wulandari

01/144581/GE/04959

kepada

UNIVERSITAS GADJAH MADA

FAKULTAS GEOGRAFI

YOGYAKARTA

2009

**PEMANFAATAN CITRA SATELIT IKONOS DAN SISTEM INFORMASI
GEOGRAFIS UNTUK EVALUASI PEMANFAATAN LAHAN
TERHADAP RENCANA DETAIL TATA RUANG KOTA SUKADANA
(BWK KAWASAN EFEKTIF KOTA)**

Disusun oleh:

Arie Astuti Wulandari

01/144581/GE/04959





Diuji pada hari dan tanggal,

Kamis, 5 Maret 2009

Dinyatakan lulus pada hari dan tanggal,

Kamis, 5 Maret 2009

Oleh Tim Penguji Skripsi,

Ketua/Pembimbing Utama	Drs. Retnadi Heru J., M.Sc	1. 
Anggota	Andri Kurniawan, S.Si., M.Si	2. 
Anggota:	Barandi Sapta W., S.Si., M.Si	3. 
Anggota:	Rika Harini, S.Si., M.P.	4. 

Yogyakarta, 16 April 2009

Dekan,



Prof. Dr. Suratman, M.Sc.