

**PEMANFAATAN CITRA LANDSAT 7 ETM+  
UNTUK PEMETAAN HUTAN MANGROVE  
DI KAWASAN HUTAN SEGARA ANAKAN  
KABUPATEN CILACAP**

**SKRIPSI**



Diajukan Untuk Memenuhi Ujian Sarjana Geografi  
Jurusan Kartografi dan Penginderaan Jauh  
Pengkhususan Penginderaan Jauh

Oleh

**ARTDIAN HUDAYA**  
**98/122186/GE/04469**

**DEPARTEMEN PENDIDIKAN NASIONAL  
UNIVERSITAS GADJAH MADA  
FAKULTAS GEOGRAFI  
YOGYAKARTA  
2004**



UNIVERSITAS  
GADJAH MADA

**Pemanfaatan citra landsat 7 ETM+ Untuk Pemetaan Hutan Mangrove di Kawasan Hutan Segara Anakan**

**Kabupaten Cilacap**

Artdian Hudaya, Dr. Hartono, DEA., DESS.; Drs. Sudaryatno, M.Si.

Universitas Gadjah Mada, 2004 | Diunduh dari <http://etd.repository.ugm.ac.id/>






**Diuji Pada**

H a r i : Rabu  
T a n g g a l : 3 November 2004



**Diyudisium Lulus**

H a r i : Rabu  
T a n g g a l : 3 November 2004

**Tim Penguji**

Ketua : Dr. Hartono, DEA., DESS.   
Anggota : Prof. Dr. Dulbahri   
Anggota : Dr. Sunarto, M.S.   
Anggota : Drs. Sudaryatno, M.Si.   
Anggota : 

**Pembimbing**

: Dr. Hartono, DEA., DESS.   
: Drs. Sudaryatno, M.Si. 

Yogyakarta, 20 Desember 2004

Dekan,



**Dr. Hartono, DEA., DESS.**