


**PENGOLAHAN DATA DIGITAL SPOT MULTISPEKTRAL
UNTUK PEMBEDAAN KANDUNGAN BAHAN ORGANIK
TANAH PERMUKAAN DAERAH SEKITAR RAWA
JOMBOR KABUPATEN KLATEN**

S K R I P S I



O l e h :

Agus Wuryanta

No. Mhs. : 2638/GE

**DEPARTEMEN PENDIDIKAN DAN KEBUDAYAAN
UNIVERSITAS GADJAH MADA
FAKULTAS GEOGRAFI
YOGYAKARTA**

1991

**PENGOLAHAN DATA DIGITAL SPOT MULTISPEKTRAL
UNTUK PEMBEDAAN KANDUNGAN BAHAN ORGANIK
TANAH PERMUKAAN DAERAH SEKITAR RAWA
JOMBOR KABUPATEN KLATEN**

SKRIPSI

Diajukan Untuk Menempuh Ujian Sarjana Geografi
Jurusan Geografi teknik
Program Studi Penginderaan Jauh

Oleh :

Agus Wuryanta

No. Mhs. : 2638/GE

MILIS PERPUSTAKAAN FAKULTAS GEOGRAFI	
Diterima	10-2-1991
Inv.	1
Class.	1
Cat.	1
Selain diproses	1

**DEPARTEMEN PENDIDIKAN DAN KEBUDAYAAN
UNIVERSITAS GADJAH MADA
FAKULTAS GEOGRAFI
YOGYAKARTA**

1991

Diuji Pada


H a r i : SENIN.
Tanggal : 11 NOVEMBER 1991.

Diyudisium lulus

H a r i : SENIN.
Tanggal : 11 NOVEMBER 1991.

Tim Penguji

Ketua : Drs. JAMULYA, S.U.
Anggota : Drs. DULBAHRI.
Anggota : Drs. GOENADI.
Anggota : Drs. MAS SUKOCO, M.Sc.
Anggota : _____



Pembimbing


: Drs. DULBAHRI.
:
:



Yogyakarta, 11 NOVEMBER 1991.

Dekan,




Prof. Dr. R. Sutanto