



UNIVERSITAS
GADJAH MADA

Pemanfaatan data satelit cuaca GMS untuk estimasi curah hujan di Kabupaten Bandung Jawa Barat dan sekitarnya


F. Heru Widodo, Dr. Totok Gunawan

Universitas Gadjah Mada, 1998 | Diunduh dari <http://etd.repository.ugm.ac.id/>

PEMANFAATAN DATA SATELIT CUACA GMS UNTUK ESTIMASI CURAH HUJAN DI KABUPATEN BANDUNG JAWA BARAT DAN SEKITARNYA

Tesis
untuk memenuhi sebagian persyaratan
untuk mencapai derajat Sarjana S-2

Program Studi Penginderaan Jauh
Jurusan Ilmu-ilmu Matematika
dan Pengetahuan Alam



MILIK PERPUSTAKAAN FAKULTAS GEOGRAFI U. G. M.	
Diprinta	: 27-04-1998
Inv.	: 918/S.2/6/98 Ts.
Class.	: REM/98/52/HER e.1
Cat.	: -
Selesai diproses	: 27-04-1998.

diajukan oleh:

F. Heru Widodo
6804/I-6/111/95

kepada
PROGRAM PASCA SARJANA
UNIVERSITAS GADJAH MADA
YOGYAKARTA

April, 1998

918/52/9/98 Ts.

Tesis

PEMANFAATAN DATA SATELIT CUACA GMS UNTUK ESTIMASI CURAH HUJAN DI KABUPATEN BANDUNG JAWA BARAT DAN SEKITARNYA

dipersiapkan dan disusun oleh
Florentinus Heru Widodo

6804/I-6/111/95

telah dipertahankan di depan Dewan Penguji

pada tanggal 20 April 1998


Susunan Dewan Penguji

Pembimbing Utama

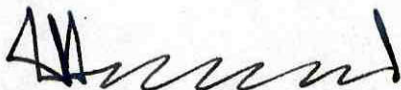
Anggota Dewan Penguji Lain



Dr. Totok Gunawan, M.S.
Pembimbing Pendamping I



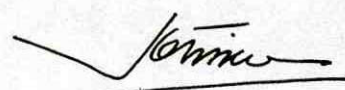
Dr. Sudibyakto, M.S.



Prof. Dr. Sudarmadji, M. Eng. Sc.
Pembimbing Pendamping II



Dr. Hartono, DESS



Prof. Dr. Sutikno

Tesis ini telah diterima sebagai salah satu persyaratan
untuk memperoleh gelar Magister

Tanggal 20 April 1998

Dr. Totok Gunawan, M.S.

Pengelola Program Studi : Penginderaan Jauh

