


**PENGGUNAAN FOTO UDARA UNTUK PENDUGAAN
TINGKAT EROSI TANAH DI DAERAH ALIRAN SUNGAI
SA'DAN BAGIAN HULU TANAH TORAJA SULAWESI SELATAN**

Tesis
untuk memenuhi sebagian persyaratan
guna mencapai derajat sarjana S-2

**Program Studi Penginderaan Jauh
Jurusan Ilmu-Ilmu Matematika
Dan Pengetahuan Alam**



diajukan oleh


ANNAS BOCENG
5420/I-6/89/93

kepada

**PROGRAM PASCA SARJANA
UNIVERSITAS GADJAH MADA
YOGYAKARTA
1997**

xiii

MILIK PERPUSTAKAAN FACULTAS CIHONGSULU, G. M.	
Dit. oleh	: 05 - 5 - 1997
Iny.	:
Class.	:
Cat.	:
Selama proses :	



UNIVERSITAS
GADJAH MADA

Penggunaan foto udara untuk pendugaan tingkat erosi tanah: di daerah aliran sungai Sa'dan bagian hulu Tanah Toraja Sulawesi Selatan
Annas Boceng, Dr. Totok Gunawan, MS.

Universitas Gadjah Mada, 1997 | Diunduh dari <http://etd.repository.ugm.ac.id/>

Tesis

**PENGGUNAAN FOTO UDARA UNTUK PENDUGAAN TINGKAT EROSI TANAH
DI DAERAH ALIRAN SUNGAI SA'DAN BAGIAN HULU
TANAH TORAJA SULAWESI SELATAN**

dipersiapkan dan disusun oleh

ANNAS BOCENG


telah dipertahankan di depan Dewan Penguji

pada tanggal **11 JANUARI 1997**

Susunan Dewan Penguji

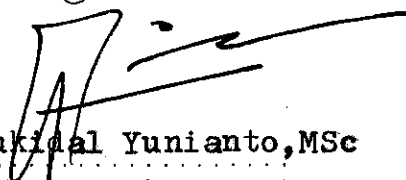
Pembimbing Utama

Anggota Dewan Penguji Lain



Dr. Totok Gunawan, MS

Pembimbing Pendamping I


Dr. Dulbahri


Drs. Tukial Yunianto, MSc

Pembimbing Pendamping II


Prof. Dr. Sutikno


Dr. Hartono, DESS

Tesis ini telah diterima sebagai salah satu persyaratan
untuk memperoleh gelar Magister

Tanggal 11 JANUARI 1997


Dr. Totok Gunawan, MS

Pengelola Program Studi: Penginderaan Jauh