


STUDI KESESUAIAN LAHAN UNTUK PERIKANAN
PADA DAERAH BANJIR DI DESA SRIGADING, KECAMATAN SANDEN,
KABUPATEN BANTUL

Program Studi Ilmu Lingkungan
Jurusan Antar Bidang



Disusun Oleh :

Agung Nugroho

18138 / IV-7. / 454 / 02

MILIK PERPUSTAKAAN FAKULTAS GEOGRAFI UGM	
Diterima	: 04-05-2005
Inv.	: 1477 / 05 TS
Class,	: Ilmu lingkungan
Cat.	: IL / 1477 / AGU
Selesai diproses	: 14-05-2005

Kepada

SEKOLAH PASCA SARJANA
ILMU LINGKUNGAN
UNIVERSITAS GADJAH MADA
YOGYAKARTA

2005

TESIS


Studi Kesesuaian Lahan Untuk Perikanan Pada Daerah Banjir Di Desa Srigading, Kecamatan Sanden, Kabupaten Bantul

Dipersiapkan dan disusun oleh
Agung Nugroho
Nim. 18138 / IV-7 / 454 / 02

telah dipertahankan di depan Dewan Penguji
pada tanggal 23 Februari 2005


Susunan Dewan Penguji

Pembimbing Utama




Dr. Ir. Iwan Yusuf B. L., M. Sc.

Anggota Dewan Penguji Lain



Prof. Dr. Sutikno.

Pembimbing Pendamping,



Dr. Sunarto, MS.



Drs. Jamulya, MS.

Tesis ini telah diterima sebagai salah satu persyaratan
Untuk memperoleh gelar Magister



Dekan
Dr. Hartono, DEA., DESS.

Penanggung jawab Program Studi Ilmu Lingkungan