

PEMANFAATAN FOTO UDARA DAN SISTEM INFORMASI GEOGRAFIS
UNTUK PEMETAAN ARAHAN PEMANFAATAN LAHAN
DAERAH ALIRAN SUNGAI SERANG
KABUPATEN KULONPROGO

SKRIPSI




Oleh
Wakid Wagiyanto
No. Mhs. 89/070590/GE/03167

DEPARTEMEN PENDIDIKAN DAN KEBUDAYAAN
UNIVERSITAS GADJAH MADA
FAKULTAS GEOGRAFI
YOGYAKARTA
1999



PEMANFAATAN FOTO UDARA DAN SISTEM INFORMASI GEOGRAFIS
UNTUK PEMETAAN ARAHAN PEMANFAATAN LAHAN
DAERAH ALIRAN SUNGAI SERANG
KABUPATEN KULONPROGO



Diajukan Dalam Rangka Menempuh Ujian Skripsi Sarjana Geografi
Jurusan Kartografi dan Penginderaan Jauh
Pengkhususan Penginderaan Jauh

DEPARTEMEN PENDIDIKAN DAN KEBUDAYAAN
UNIVERSITAS GADJAH MADA
FAKULTAS GEOGRAFI
YOGYAKARTA
1999



UNIVERSITAS
GADJAH MADA

Pemanfaatan foto udara dan Sistem Informasi Geografis untuk pemetaan arahan pemanfaatan lahan Daerah

Aliran Sungai Serang kabupaten Kulonprogo

Wakid Wagiyanto, Dr. Totok Gunawan, M.S.; Drs. Zuharnen, M.S.

Universitas Gadjah Mada, 1999 | Diunduh dari <http://etd.repository.ugm.ac.id/>

Diuji Pada

Hari : Sabtu.....


Tanggal : 20 November 1999.....

Diyudisium Lulus


Hari : Selasa.....

Tanggal : 4 Januari 2000.....

Tim Penguji


Ketua : Drs Mas Sukoco, MSc..... 

Anggota : Drs Suprpto Dibyo S., MSc..... 

Anggota : Drs Maruli Sinaga, MS..... 

Anggota : -.....

Anggota :

Pembimbing : Dr Totok Gunawan, MS..... 

Drs Zuharnen, MS..... 

Yogyakarta, 4 Januari 2000.....

Dekan,




Prof. Dr. Sutikno