




UNIVERSITAS
GADJAH MADA

Pemetaan Area Rawan Bencana Erupsi Gunung Api Lewotobi Laki-Laki dan Lewotobi Perempuan
Nadia Angelina Putri, Dr. Ir. Catur Aries Rokhmana, S.T., M.T.
Universitas Gadjah Mada, 2025 | Diunduh dari <http://etd.repository.ugm.ac.id/>

Pemetaan Area Rawan Bencana Erupsi Gunung Api Lewotobi Laki-Laki dan Lewotobi Perempuan

Skripsi



Oleh

Nadia Angelina Putri

21/479256/TK/52839

PROGRAM SARJANA PROGRAM STUDI TEKNIK GEODESI

DEPARTEMEN TEKNIK GEODESI

FAKULTAS TEKNIK

UNIVERSITAS GADJAH MADA

2025




UNIVERSITAS
GADJAH MADA

Pemetaan Area Rawan Bencana Erupsi Gunung Api Lewotobi Laki-Laki dan Lewotobi Perempuan
Nadia Angelina Putri, Dr. Ir. Catur Aries Rokhmana, S.T., M.T.
Universitas Gadjah Mada, 2025 | Diunduh dari <http://etd.repository.ugm.ac.id/>

Mapping of Prone Volcano Eruption Disasters of Mount Lewotobi Laki-Laki and Lewotobi Perempuan

Final Project

Submitted as a partial fulfillment of requirements for obtaining
the degree of Bachelor of Engineering in the Study Program of Geodetic Engineering



by

Nadia Angelina Putri

21/479256/TK/52839

UNDERGRADUATE STUDY PROGRAM IN GEODETIC ENGINEERING

DEPARTMENT OF GEODETIC ENGINEERING

FACULTY OF ENGINEERING

UNIVERSITAS GADJAH MADA

2025



UNIVERSITAS
GADJAH MADA

Pemetaan Area Rawan Bencana Erupsi Gunung Api Lewotobi Laki-Laki dan Lewotobi Perempuan
Nadia Angelina Putri, Dr. Ir. Catur Ariès Rokhmana, S.T., M.T.
Universitas Gadjah Mada, 2025 | Diunduh dari <http://etd.repository.ugm.ac.id/>

SKRIPSI

Pemetaan Area Rawan Bencana Erupsi Gunung Api Lewotobi Laki-Laki dan Lewotobi Perempuan


Dipersiapkan dan disusun oleh:

NADIA ANGELINA PUTRI
NIM. 21/479256/TK/52839


Telah dipertahankan di depan Dewan Penguji
pada tanggal 10 September 2025

Susunan Dewan Penguji:


Ketua/Pembimbing


Dr. Ir. Catur Ariès Rokhmana, S.T., M.T.
NIP. 197104181997021001

Anggota I


Dr. Eng. Ir. Purnama Budi Santosa, ST,
M.App.Sc., IPM
NIP. 197209251998031001

Anggota II


Cecep Pratama, S.Si., M.Si., D.Sc.
NIP. 198702212024061001

Skripsi ini telah diterima sebagai salah satu persyaratan untuk mencapai
derajat Sarjana Teknik Program Studi Teknik Geodesi


Tanggal 22... SEPTEMBER... 2025...

Ketua Program Studi Sarjana Teknik Geodesi


Ir. Heri Sutanta, S.T., M.Sc., Ph.D.
NIP. 197605232002121002

Mengetahui,

Ketua Departemen Teknik Geodesi


Prof. Ir. Trias Aditya K.M., Ph.D., IPU., ASEAN Eng
NIP. 197504222002121002