

**PEMANFAATAN PENGINDERAAN JAUH DAN SISTEM INFORMASI
GEOGRAFIS UNTUK PEMETAAN TINGKAT KERAWANAN
KEBAKARAN PERMUKIMAN DI KECAMATAN BEKASI BARAT, KOTA
BEKASI**

SKRIPSI

Diajukan untuk memenuhi syarat penyusunan skripsi S-1
pada Program Studi Kartografi dan Penginderaan Jauh
Fakultas Geografi Universitas Gadjah Mada



Oleh:

Novia Najmi Fajrianti

NIM. 21/477044/GE/09564

KEMENTERIAN PENDIDIKAN TINGGI, SAINS, DAN TEKNOLOGI

UNIVERSITAS GADJAH MADA

FAKULTAS GEOGRAFI

DEPARTEMEN SAINS INFORMASI GEOGRAFI

YOGYAKARTA

2025

Skripsi dengan judul

PEMANFAATAN PENGINDERAAN JAUH DAN SISTEM INFORMASI GEOGRAFIS
UNTUK PEMETAAN TINGKAT KERAWANAN KEBAKARAN PERMUKIMAN
DI KECAMATAN BEKASI BARAT, KOTA BEKASI

Disusun oleh:





Novia Najmi Fajrianti

21/477044/GE/09564


Diuji pada hari dan tanggal,
Selasa, 30 September 2025


Dinyatakan lulus ujian skripsi pada hari dan tanggal,
Selasa, 30 September 2025

Oleh Tim Penguji Skripsi,

Tim Penguji Skripsi	Nama Lengkap	Tanda Tangan
Ketua Tim Penguji	Dr. Barandi Sapta Widartono, S.Si., M.Si., M.Sc.	
Pembimbing	Dr. Taufik Hery Purwanto, S.Si., M.Si.	
Penguji 1	Prof. Dr. R. Suharyadi, M.Sc.	
Penguji 2	Dr. Andri Kurniawan, S.Si., M.Si.	

Yogyakarta, 14 Oktober 2025
Wakil Dekan Bidang Pendidikan,
Pengajaran dan Kemahasiswaan,




Dr. Erlis Saputra, S.Si., M.Si.
NIP 198010012008121003