


**ANALISIS *WALKABILITY* JALUR PEDESTRIAN DI WILAYAH KERJA
SURABAYA PUSAT, KOTA SURABAYA MENGGUNAKAN
PETA CITRA FOTO UDARA**

SKRIPSI

Diajukan untuk memenuhi syarat memperoleh gelar kesarjanaan S-1
pada Program Studi Kartografi dan Penginderaan Jauh
Fakultas Geografi Universitas Gadjah Mada



Oleh:

Intan Dwi Handayani

NIM. 21/473719/GE/09496

KEMENTERIAN PENDIDIKAN TINGGI, SAINS, DAN TEKNOLOGI

UNIVERSITAS GADJAH MADA

FAKULTAS GEOGRAFI

DEPARTEMEN SAINS INFORMASI GEOGRAFI

YOGYAKARTA

2025

LEMBAR PENGESAHAN

Skripsi dengan judul

ANALISIS *WALKABILITY* JALUR PEDESTRIAN DI WILAYAH KERJA SURABAYA PUSAT, KOTA SURABAYA MENGGUNAKAN PETA CITRA FOTO UDARA





Disusun oleh:

Intan Dwi Handayani
21/473719/GE/09496

Diuji pada hari dan tanggal,
Rabu, 10 September 2025


Dinyatakan lulus ujian skripsi pada hari dan tanggal,
Rabu, 10 September 2025

Oleh Tim Penguji Skripsi,

Tim Penguji Skripsi	Nama Lengkap	Tanda Tangan
Ketua Tim Penguji	Prof. Dr. R. Suharyadi, M.Sc.	
Pembimbing Utama	Dr. Prima Widayani, S.Si, M.Si.	
Penguji 1	Totok Wahyu Wibowo, S.Si., M.Sc.	
Penguji 2	Dr. Alia Fajarwati, S.Si., M. IDEA	

Yogyakarta, Oktober 2025
Wakil Dekan Bidang Pendidikan,
Pengajaran, dan Kemahasiswaan,



Dr. Erlis Saputra, S.Si., M.Si. 
NIP 198010012008121003