


Analisis Pengaruh Perubahan Penutup dan Penggunaan Lahan Terhadap Wilayah Jelajah dan Kawasan Rawan Konflik Beruang Madu (*Helarctos malayanus*) Menggunakan Citra Landsat-8 OLI di Kabupaten Tebo, Provinsi Jambi

SKRIPSI

Diajukan untuk memenuhi syarat penyusunan skripsi S-1
pada Program Studi Kartografi dan Penginderaan Jauh
Fakultas Geografi Universitas Gadjah Mada



Oleh:

Zulfa Zakiyyah

NIM. 21/476611/GE/09548

KEMENTERIAN PENDIDIKAN TINGGI SAINS DAN TEKNOLOGI
UNIVERSITAS GADJAH MADA
FAKULTAS GEOGRAFI
DEPARTEMEN SAINS INFORMASI GEOGRAFI
YOGYAKARTA

2025

LEMBAR PENGESAHAN

Skripsi dengan judul

ANALISIS PENGARUH PERUBAHAN PENUTUP DAN PENGGUNAAN LAHAN TERHADAP WILAYAH JELAJAH DAN KAWASAN RAWAN KONFLIK BERUANG MADU (*Helarctos malayanus*) MENGGUNAKAN CITRA LANDSAT-8 OLI DI KABUPATEN TEBO, PROVINSI JAMBI



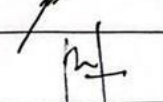
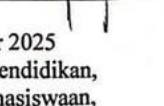
Disusun oleh:

Zulfa Zakiiyah
21/476611/GE/09548

Diuji pada hari dan tanggal,
Jumat, 3 Oktober 2025

Dinyatakan lulus ujian skripsi pada hari dan tanggal,
Jumat, 3 Oktober 2025

Oleh Tim Penguji Skripsi,

Tim Penguji Skripsi	Nama Lengkap	Tanda Tangan
Ketua Penguji	Dr. Sigit Heru Murti B.S., M. Si.	
Pembimbing Utama	Dr. Prima Widayani, S.Si., M.Si.	
Penguji 1	Prof. Dr. Projo Danoedoro, M.Sc., Ph.D.	
Penguji 2	Dr. Rika Harini, S. Si., M. P.	

Yogyakarta, 14 Oktober 2025
Wakil Dekan Bidang Pendidikan,
Pengajaran, dan Kemahasiswaan,



Dr. Erlis Saputra, S.Si., M.Si.
NIP 198010012008121003