

**KERENTANAN AIR TANAH TERHADAP PENCEMARAN
DAN IMPLIKASINYA PADA KESESUAIAN POLA RUANG
DI KECAMATAN MERTOYUDAN DAN TEMPURAN,
KABUPATEN MAGELANG**

SKRIPSI

Diajukan untuk memenuhi syarat memperoleh gelar kesarjanaan S1 pada
Prodi Geografi Lingkungan, Departemen Geografi Lingkungan
Fakultas Geografi, UGM



Oleh
Marselli Nabila Putri
NIM. 21/473994/GE/09518

**KEMENTERIAN PENDIDIKAN TINGGI, SAINS, DAN TEKNOLOGI
UNIVERSITAS GADJAH MADA
FAKULTAS GEOGRAFI
YOGYAKARTA
2025**

LEMBAR PENGESAHAN

Skripsi dengan judul

**KERENTANAN AIRTANAH TERHADAP PENCEMARAN DAN IMPLIKASINYA
PADA KESESUAIAN POLA RUANG DI KECAMATAN MERTOYUDAN DAN
TEMPURAN, KABUPATEN MAGELANG**

Disusun oleh:

Marselli Nabila Putri

21/473994/GE/09518





Diuji pada hari dan tanggal

Selasa, 2 September 2025

Dinyatakan lulus pada hari dan tanggal

Selasa, 2 September 2025


Oleh tim penguji skripsi

Tim Penguji Skripsi	Nama Lengkap	Tanda Tangan
Ketua Tim Penguji	Dr. Emilya Nurjani, S.Si., M.Si.	
Pembimbing	Dr. Ahmad Cahyadi, S.Si., M.Sc.	
Penguji 1	Prof. Dr. Ignasius Loyola Setyawan Purnama, M.Si.	
Penguji 2	Dr. Andri Kurniawan, S.Si., M.Si.	

Yogyakarta, 14 Oktober 2025

Wakil Dekan Bidang Pendidikan, Pengajaran,
dan Kemahasiswaan, Fakultas Geografi UGM




Dr. Erlis Saputra, S.Si., M.Si.
NIP 198010012008121003