


**ANALISIS SPASIO-TEMPORAL KUALITAS EKOLOGI BERBASIS
REMOTE SENSING ECOLOGICAL INDEX (RSEI) SERTA
HUBUNGANNYA DENGAN PERTUMBUHAN EKONOMI DI PROVINSI
DAERAH ISTIMEWA YOGYAKARTA TAHUN 2014–2024**

SKRIPSI

Diajukan untuk memenuhi syarat penyusunan skripsi S-1
pada Program Studi Kartografi dan Penginderaan Jauh
Fakultas Geografi Universitas Gadjah Mada



Oleh:

A'laa Darojah

NIM. 21/475228/GE/09537

KEMENTERIAN TINGGI, SAINS, DAN TEKNOLOGI
UNIVERSITAS GADJAH MADA
FAKULTAS GEOGRAFI
DEPARTEMEN SAINS INFORMASI GEOGRAFI
YOGYAKARTA
2025

LEMBAR PENGESAHAN

Skripsi dengan judul

ANALISIS SPASIO-TEMPORAL KUALITAS EKOLOGI BERBASIS *REMOTE SENSING ECOLOGICAL INDEX* (RSEI) SERTA HUBUNGANNYA DENGAN PERTUMBUHAN EKONOMI DI PROVINSI DAERAH ISTIMEWA YOGYAKARTA TAHUN 2014–2024





Disusun oleh:

A'laa Darojah
21/475228/GE/0937

Diuji pada hari dan tanggal,
Rabu, 3 September 2025

Dinyatakan lulus ujian skripsi pada hari dan tanggal,
Rabu, 3 September 2025

Oleh Tim Penguji Skripsi,

Tim Penguji Skripsi	Nama Lengkap	Tanda Tangan
Ketua Tim Penguji	Dr. Sandy Budi Wibowo, S.P., M.Sc.	
Pembimbing Utama	Dr. Nur Mohammad Farda, S.Si., M.Cs.	
Penguji 1	Dr. Taufik Hery Purwanto, S.Si., M.Si.	
Penguji 2	Dr. Rika Harini, S.Si., MP.	

Yogyakarta, Oktober 2025

Wakil Dekan Bidang Pendidikan,
Pengajaran, dan Kemahasiswaan,





Dr. Erlis Saputra, S.Si., M.Si.
NIP 198010012008121003