


**ANALISIS PEMANFAATAN WILAYAH PESISIR DARAT DAN LAUT  
BERDASARKAN RENCANA ZONASI WILAYAH PESISIR DAN PULAU-  
PULAU KECIL (RZWP3K) BERBASIS PENGINDERAAN JAUH DAN  
SISTEM INFORMASI GEOGRAFI DI KABUPATEN BANTUL**

SKRIPSI

Diajukan untuk memenuhi persyaratan memperoleh gelar sarjana  
pada Program Studi Kartografi dan Penginderaan Jauh  
Fakultas Geografi Universitas Gadjah Mada



Oleh:

Tri Wahyuni

NIM. 19/445068/GE/09175

KEMENTERIAN RISET, TEKNOLOGI, DAN PENDIDIKAN TINGGI  
UNIVERSITAS GADJAH MADA  
FAKULTAS GEOGRAFI  
DEPARTEMEN SAINS INFORMASI GEOGRAFI  
YOGYAKARTA  
2025

## LEMBAR PENGESAHAN

Skripsi dengan judul:

ANALISIS PEMANFAATAN WILAYAH PESISIR DARAT DAN LAUT BERDASARKAN  
RENCANA ZONASI WILAYAH PESISIR DAN PULAU-PULAU KECIL (RZWP3K)  
BERBASIS PENGINDERAAN JAUH DAN SISTEM INFORMASI GEOGRAFI DI  
KABUPATEN BANTUL





Disusun Oleh:

Tri Wahyuni  
19/445068/GE/09175

diuji pada hari dan tanggal,  
Selasa, 19 Agustus 2025

dinyatakan lulus ujian skripsi pada hari dan tanggal,  
Selasa, 19 Agustus 2025

Oleh Tim Penguji Skripsi,

Tim Penguji Skripsi	Nama Lengkap	Tanda Tangan
Ketua Penguji	Dr. Sandy Budi Wibowo, S.P., M.Sc.	
Pembimbing Utama	Wirastuti Widyatmanti, S.Si., Ph.D.	
Penguji 1	Dr. Nurul Khakhim, M.Si.	
Penguji 2	Prof. Dr. Djati Mardiatno, S.Si., M.Si.	

Yogyakarta, 10 Oktober 2025  
Wakil Dekan Bidang Pendidikan,  
Pengajaran, dan Kemahasiswaan,



  
Dr. Erlis Saputra, S.Si., M.Si.  
NIP 198010012008121003