



UNIVERSITAS  
GADJAH MADA

**Pemetaan Zona Potensi Air Tanah Di Kabupaten Kulon Progo**  
Finda Kirani Arda Paramita, Ir. Waljiyanto, M.Sc.  
Universitas Gadjah Mada, 2025 | Diunduh dari <http://etd.repository.ugm.ac.id/>

# **PEMETAAN ZONA POTENSI AIR TANAH DI KABUPATEN KULON PROGO**

**PROYEK AKHIR**



oleh

**FINDA KIRANI ARDA PARAMITA**

**NIM: 21/482742/SV/19993**

**PROGRAM SARJANA TERAPAN  
TEKNOLOGI SURVEI DAN PEMETAAN DASAR  
DEPARTEMEN TEKNOLOGI KEBUMIHAN  
SEKOLAH VOKASI  
UNIVERSITAS GADJAH MADA  
YOGYAKARTA  
2025**

# **PEMETAAN ZONA POTENSI AIR TANAH DI KABUPATEN KULON PROGO**

**PROYEK AKHIR**



oleh

**FINDA KIRANI ARDA PARAMITA**

**NIM: 21/482742/SV/19993**

**PROGRAM SARJANA TERAPAN  
TEKNOLOGI SURVEI DAN PEMETAAN DASAR  
DEPARTEMEN TEKNOLOGI KEBUMIHAN  
SEKOLAH VOKASI  
UNIVERSITAS GADJAH MADA  
YOGYAKARTA  
2025**



UNIVERSITAS  
GADJAH MADA

**Pemetaan Zona Potensi Air Tanah Di Kabupaten Kulon Progo**  
Finda Kirani Arda Paramita, Ir. Waljiyanto, M.Sc.  
Universitas Gadjah Mada, 2025 | Diunduh dari <http://etd.repository.ugm.ac.id/>

# **MAPPING OF GROUNDWATER POTENTIAL ZONES IN KULON PROGO REGENCY**

**UNDERGRADUATE THESIS**



**FINDA KIRANI ARDA PARAMITA**

**NIM: 21/482742/SV/19993**

**APPLIED UNDERGRADUATE PROGRAM OF  
SURVEYING AND MAPPING TECHNOLOGY  
DEPARTMENT OF EARTH TECHNOLOGY  
VOCATIONAL COLLEGE  
UNIVERSITAS GADJAH MADA  
YOGYAKARTA  
2025**

# **PEMETAAN ZONA POTENSI AIR TANAH DI KABUPATEN KULON PROGO**

## **PROYEK AKHIR**

**Untuk memenuhi salah satu persyaratan dalam  
mencapai derajat Sarjana Terapan  
Program Studi Teknologi Survei dan Pemetaan Dasar**



**diajukan oleh**

**FINDA KIRANI ARDA PARAMITA**

**NIM: 21/482742/SV/19993**

**kepada**

**PROGRAM SARJANA TERAPAN  
TEKNOLOGI SURVEI DAN PEMETAAN DASAR  
DEPARTEMEN TEKNOLOGI KEBUMIHAN  
SEKOLAH VOKASI  
UNIVERSITAS GADJAH MADA  
YOGYAKARTA  
2025**

**MAPPING OF GROUNDWATER POTENTIAL ZONES  
IN KULON PROGO REGENCY**

**UNDERGRADUATE THESIS**  
submitted as a partial fulfillment of the requirements for obtaining  
Applied Bachelor Degree in  
Surveying and Mapping Technology Study Program



**By**

**FINDA KIRANI ARDA PARAMITA**

**NIM: 21/482742/SV/19993**

**To**

**APPLIED UNDERGRADUATE PROGRAM OF  
SURVEYING AND MAPPING TECHNOLOGY  
DEPARTMENT OF EARTH TECHNOLOGY  
VOCATIONAL COLLEGE  
UNIVERSITAS GADJAH MADA  
YOGYAKARTA  
2025**

## PROYEK AKHIR


### PEMETAAN ZONA POTENSI AIR TANAH DI KABUPATEN KULON PROGO


disusun oleh


FINDA KIRANI ARDA PARAMITA  
NIM: 21/482742/SV/19993


telah dipertahankan di depan Dewan Penguji  
Pada tanggal 08 September 2025

Susunan Dewan Penguji:



**Ketua Penguji**  
  
Ir. Rochmad Muryamto, M.Eng.Sc.  
NIP. 196601111991031001

**Dosen Pembimbing**  
  
Ir. Waljiyanto, M.Sc.  
NIP. 121195805202308101

**Anggota Penguji**  
  
Ir. Hanif Ilmawan, S.T., M.Eng., IPP.  
NIP. 111199208202203101

proyek akhir ini telah diterima sebagai salah satu persyaratan  
untuk mencapai derajat Sarjana Terapan  
Program Studi Teknologi Survei dan Pemetaan Dasar

Tanggal 08 OCT 2025  
.....



  
Dr. Taufik Hery Purwanto, S.Si., M.Si.  
NIP. 196804011997021001  
Ketua Departemen Teknologi Kebumihan