


**Pemetaan Rawan Kecelakaan Lalu Lintas di Kabupaten Sleman
Berbasis Sistem Informasi Geografi
Menggunakan Data Media Sosial X Tahun 2023–2024**

SKRIPSI

Diajukan untuk memenuhi syarat memperoleh gelar kesarjanaan S-1
pada Program Studi Kartografi dan Penginderaan Jauh
Fakultas Geografi Universitas Gadjah Mada



Oleh:

Yohan Kriswantoro

NIM. 20/461469/GE/09429

KEMENTERIAN PENDIDIKAN TINGGI, SAINS DAN TEKNOLOGI
UNIVERSITAS GADJAH MADA
FAKULTAS GEOGRAFI
DEPARTEMEN SAINS INFORMASI GEOGRAFI
YOGYAKARTA

2025

Skripsi dengan judul

Pemetaan Rawan Kecelakaan Lalu Lintas di Kabupaten Sleman
Berbasis Sistem Informasi Geografi
Menggunakan Data Media Sosial X Tahun 2023-2024




Disusun oleh:

Yohan Kriswantoro
20/461469/GE/09429

Diuji pada hari dan tanggal,
Kamis, 28 Agustus 2025


Dinyatakan lulus ujian skripsi pada hari dan tanggal,
Kamis, 28 Agustus 2025

Oleh Tim Penguji Skripsi,

Tim Penguji Skripsi	Nama Lengkap	Tanda Tangan
Ketua Tim Penguji	Dr. Barandi Sapta W., S.Si., M.Si., M.Sc.	
Pembimbing	Dr. Sigit Heru Murti B.S., S.Si., M.Si.	
Penguji 1	Dr. Iswari Nur Hidayati, S.Si., M.Sc.	
Penguji 2	Mohammad Isnaini Sadali, S.Si., M.Sc.	

Yogyakarta, 7 Oktober 2025
Wakil Dekan Bidang Pendidikan,
Pengajaran, dan Kemahasiswaan,



Dr. Erlis Saputra, S.Si., M.Si. 
NIP. 198010012008121003