

GEF  
3974  
DWJ



UNIVERSITAS  
GADJAH MADA

Sebaran keruangan tingkat kesuburan tanah lahan pertanian dikecamatan Patuk kabupaten Gunungkidul

Dwi Sri Wahyuningsih, Prof. Dr. Junun Sartohadi, M.Sc.

Universitas Gadjah Mada, 2010 | Diunduh dari <http://etd.repository.ugm.ac.id/>

# SEBARAN KERUANGAN TINGKAT KESUBURAN TANAH LAHAN PERTANIAN DI KECAMATAN PATUK KABUPATEN GUNUNGKIDUL

SKRIPSI

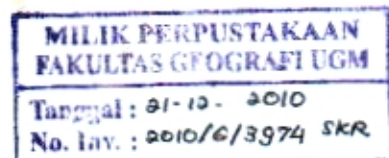
Diajukan sebagai syarat  
memperoleh gelar kesarjanaan S1 pada  
Fakultas Geografi UGM



Oleh


**Dwi Sri Wahyuningsih**

No. Mhs. 06/197327/GE/6034



DEPARTEMEN PENDIDIKAN NASIONAL  
UNIVERSITAS GADJAH MADA  
FAKULTAS GEOGRAFI  
YOGYAKARTA

2010





UNIVERSITAS  
GADJAH MADA

Sebaran keruangan tingkat kesuburan tanah lahan pertanian dikecamatan Patuk kabupaten Gunungkidul

Dwi Sri Wahyuningsih, Prof. Dr. Junun Sartohadi, M.Sc.

Universitas Gadjah Mada, 2010 | Diunduh dari <http://etd.repository.ugm.ac.id/>

**Skripsi dengan judul**

**SEBARAN KERUANGAN TINGKAT KESUBURAN TANAH  
LAHAN PERTANIAN DI KECAMATAN PATUK  
KABUPATEN GUNUNGKIDUL**

**Disusun oleh:**

Dwi Sri Wahyuningsih  
06/ 197327 /GE / 06034




**diuji pada hari dan tanggal,**

Rabu, 16 Agustus 2010

**dinyatakan lulus pada hari dan tanggal,**

Rabu, 16 Agustus 2010

**Oleh tim penguji skripsi,**

Ketua/Pembimbing Utama	: Prof. Dr. Junun Sartohadi, M.Sc	
Anggota	: Prof. Dr. Suratman, M.Sc	
Anggota	: Dr. Su Ritohardoyo, M.A	

Yogyakarta, 4 Oktober 2010

Dekan,



  
Prof. Dr. Suratman, M.Sc