


**REKOMENDASI LOKASI TAMBANG BAHAN GALIAN
GOLONGAN B KHUSUSNYA EMAS DAN TEMBAGA
DENGAN MEMANFAATKAN TEHNIK PENGINDERAAN
JAUH DAN SISTEM INFORMASI GEOGRAFI DI
KECAMATAN SELOGIRI, WONOGIRI, KECAMATAN
BULU, SUKOHARJO DAN SEKITARNYA**

SKRIPSI

**Diajukan untuk memenuhi syarat
memperoleh gelar kesarjanaan S1 pada
Fakultas Geografi UGM**



Oleh
Elis Molidena
No. Mhs. 04/175885/GE/05635



**DEPARTEMEN PENDIDIKAN NASIONAL
UNIVERSITAS GADJAH MADA
FAKULTAS GEOGRAFI
YOGYAKARTA
2009**



**REKOMENDASI LOKASI TAMBANG BAHAN GALIAN GOLONGAN B
KHUSUSNYA EMAS DAN TEMBAGA DENGAN MEMANFAATKAN TEHNIK
PENGINDERAAN JAUH DAN SISTEM INFORMASI GEOGRAFI DI KECAMATAN
SELOGIRI KABUPATEN WONOGIRI, KECAMATAN BULU KABUPATEN
SUKOHARJO DAN SEKITARNYA**


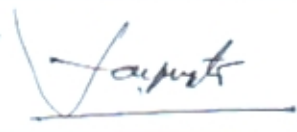

Disusun oleh :

Elis Molidena
04/175885/GE/05635

diuji pada hari dan tanggal,
Senin, 10 November 2008

dinyatakan lulus pada hari dan tanggal,
Jumat, 30 January 2009

Oleh tim penguji skripsi,

Ketua/Pembimbing	Dr. Prapto Suharsono, M.Sc	1. 
Anggota	Drs. Suprpto D, M.Sc.	2. 
Anggota	Taufik Hery Purwanto, S.Si, M.Si	3. 

Yogyakarta, 14 Januari 2009

Dekan,




Prof. Dr. Suratman, M.Sc