

KPJ
3396




Aplikasi penginderaan jauh untuk usulan penataan ruang terbuka hijau daerah permukiman di sebagian kota Yogyakarta
Eko Budiyanto, Dr. Hartono, DEA., DESS; Nur Mohammada Farda, S.Si.
Universitas Gadjah Mada, 2007 | Diunduh dari <http://etd.repository.ugm.ac.id/>

APLIKASI PENGINDERAAN JAUH UNTUK USULAN PENATAAN RUANG TERBUKA HIJAU DAERAH PERMUKIMAN DI SEBAGIAN KOTA YOGYAKARTA

SKRIPSI

Diajukan untuk memenuhi syarat
Memperoleh gelar kesarjanaan S1 Pada
Fakultas Geografi UGM



DISUSUN OLEH :

EKO BUDIYANTO
01/150319/GE/04992

MILIK PERPUSTAKAAN
FAKULTAS GEOGRAFI UGM

Tanggal : 29-5-2007
No. Inv. : 3396/07 SKR

**DEPARTEMEN PENDIDIKAN NASIONAL
UNIVERSITAS GADJAH MADA
FAKULTAS GEOGRAFI
YOGYAKARTA
2007**

Skripsi dengan judul

**APLIKASI PENGINDERAAN JAUH UNTUK USULAN PENATAAN
RUANG TERBUKA HIJAU DAERAH PERMUKIMAN DI SEBAGIAN
KOTA YOGYAKARTA**




Disusun oleh :

Eko Budiyanto
01/150319/GE/04992

Diuji pada hari dan tanggal,
Rabu, 25 April 2007

Dinyatakan lulus pada hari dan tanggal,
Rabu, 25 April 2007

Oleh tim penguji skripsi

Ketua/Pembimbing Utama	Dr. Hartono, DEA., DESS	
Anggota	Emilya Nurjani, S.Si, M.Si.	
Anggota/Pembimbing Pembantu	Nur Mohammad Farda, S.Si.	

Yogyakarta, 30 April 2007

Dekan




Dr. Hartono, DEA., DESS.