

**PEMANFAATAN CITRA LANDSAT TM DAN ETM
DALAM MENGENAL PERUBAHAN KAWASAN HUTAN**
Studi Kasus Di Hutan Blambangan Kabupaten Banyuwangi

Skripsi



Disusun oleh :

ENDRO YUWONO
98/122303/GE/04476

MILIK PUSAT PERPUSTAKAAN
FAKULTAS GEOGRAFI
YOGYAKARTA

Dit. Angk.	: 25-11-2004
Iny.	: 2894 / G / 04 skr
Class.	: Pengind. jauh
Cat.	: REM / 2894 / END
Selesai diproses	: 30-11-2004

DEPARTEMEN PENDIDIKAN NASIONAL
UNIVERSITAS GADJAH MADA
FAKULTAS GEOGRAFI
YOGYAKARTA
2004



UNIVERSITAS
GADJAH MADA

Pemanfaatan citra landsat TM dan ETM dalam mengkaji perubahan kawasan hutan (Studi kasus di hutan Bambang kabupaten Banyuwangi)
Endro Yuwono, Dr. Hartono, DEA., DESS.; Drs. Retnadi Heru Jatmiko, M.Sc.
Universitas Gadjah Mada, 2004 | Diunduh dari <http://etd.repository.ugm.ac.id/>


Diuji Pada

H a r i : Rabu
T a n g g a l : 8 September 2004


Diyudisium Lulus

H a r i : Rabu
T a n g g a l : 8 September 2004

Tim Penguji

Ketua : Dr. Hartono, DEA., DESS. 


Anggota : Prof. Dr. Dulbahri. 

Anggota : Drs. Retnadi Heru Jatmiko, M.Sc. 

Anggota : Sudrajat, S.Si., M.P. 

Anggota :

Pembimbing : Dr. Hartono, DEA., DESS. 

Drs. Retnadi Heru Jatmiko, M.Sc. 

Yogyakarta, 13 Oktober 2004

D e k a n ,




Dr. H. Hartono. DESS.