


Evaluasi Kualitas Data Geospasial Pertanahan pada Sistem Geo-KKP

Kantor Pertanahan Sleman (Studi Kasus: Padukuhan di

Kalurahan Sidomoyo, Kapanewon Godean, Kabupaten Sleman)

Skripsi



Oleh

Larasati Salma Rosyadi

NIM: 21/482322/TK/53253

Program Studi Sarjana Teknik Geodesi

Departemen Teknik Geodesi


Fakultas Teknik

Universitas Gadjah Mada

2025

**Evaluation of Land Geospatial Data Quality in the Geo-KKP System of
the Sleman Land Office (Case Study: Hamlets of Sidomoyo Village,
Godean Sub-district, Sleman Regency)**

Final Project



By

Larasati Salma Rosyadi

NIM: 21/482322/TK/53253

Undergraduate Study Program in Geodetic Engineering

Departement of Geodetic Engineering

Faculty of Engineering

Universitas Gadjah Mada

2025


Evaluasi Kualitas Data Geospasial Pertanahan pada Sistem Geo-KKP

Kantor Pertanahan Sleman (Studi Kasus: Padukuhan di

Kalurahan Sidomoyo, Kapanewon Godean, Kabupaten Sleman)

Skripsi

Untuk memenuhi salah satu persyaratan dalam mencapai derajat
Sarjana Teknik Program Studi Teknik Geodesi



Oleh

Larasati Salma Rosyadi

NIM: 21/482322/TK/53253

Program Studi Sarjana Teknik Geodesi

Departemen Teknik Geodesi

Fakultas Teknik


Universitas Gadjah Mada

2025

**Evaluation of Land Geospatial Data Quality in the Geo-KKP System of
the Sleman Land Office (Case Study: Hamlets of Sidomoyo Village,
Godean Sub-district, Sleman Regency)**

Final Project

Submitted as a partial fulfillment of requirements for obtaining the degree of Bachelor of
Engineering in the Study Program of Geodetic Engineering



By

Larasati Salma Rosyadi

NIM: 21/482322/TK/53253

**Undergraduate Study Program in Geodetic Engineering
Departement of Geodetic Engineering
Faculty of Engineering
Universitas Gadjah Mada
2025**

HALAMAN PENGESAHAN

SKRIPSI

EVALUASI KUALITAS DATA GEOSPASIAL PERTANAHAN PADA SISTEM GEO-KKP KANTOR PERTANAHAN SLEMAN

(Studi Kasus: Padukuhan di Kalurahan Sidomoyo, Kapanewon Godean,
Kabupaten Sleman)

Dipersiapkan dan disusun oleh:

Larasati Salma Rosyadi

21/482322/TK/53253

Telah dipertahankan di depan Dewan Penguji
pada tanggal 10 Juli 2025

Susunan Dewan Penguji

Ketua/Pembimbing




Prof. Ir. Trias Aditya K.M., Ph.D.,

IPU., ASEAN Eng.

NIP. 197504222002121002


Anggota I



Ir. Rochmad Muryamto, M.Eng.Sc

NIP. 196601111991031001

Anggota II



Dr. Dedi Atunggal S.P., S.T., M.Sc

NIP. 197912142005011003

Skripsi ini telah diterima sebagai salah satu persyaratan untuk mencapai derajat sarjana
Teknik pada Program Studi Teknik Geodesi
Tanggal 30 Juli 2025

Ketua Program Studi Sarjana Teknik Geodesi



Ir. Heri Sutanta, S.T., M.Sc., Ph.D.

NIP. 197605232002121002

Mengetahui,

Ketua Departemen Teknik Geodesi



Prof. Ir. Trias Aditya K.M., Ph.D., IPU., ASEAN Eng.

NIP. 197504222002121002