

**DISTRIBUSI SPASIAL TINGKAT KERENTANAN LONGSOR
DAN KEJADIAN LONGSOR AKTUAL DI KECAMATAN
GEDANGSARI KABUPATEN GUNUNGKIDUL**

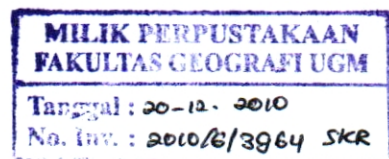
SKRIPSI

**Diajukan untuk memenuhi
syarat memperoleh gelar kesarjanaan S1
pada Fakultas Geografi UGM**



oleh:

Dwi Aris Widiatmoko
No. Mhs. 06/197874/GE/6057



**DEPARTEMEN PENDIDIKAN NASIONAL
UNIVERSITAS GAJAH MADA
FAKULTAS GEOGRAFI
YOGYAKARTA**

2010



Skripsi dengan judul

**DISTRIBUSI SPASIAL TINGKAT KERENTANAN LONGSOR
DAN KEJADIAN LONGSOR AKTUAL DI KECAMATAN
GEDANGSARI KABUPATEN GUNUNGKIDUL**

Disusun oleh:

Dwi Aris Widiatmoko
06 / 197874 / GE / 06057




diuji pada hari dan tanggal,

Kamis, 26 Agustus 2010

dinyatakan lulus pada hari dan tanggal,

Kamis, 26 Agustus 2010

Oleh tim penguji skripsi,

Ketua/Pembimbing Utama	: Dr. Djati Mardiatno, M.Si	
Anggota	: Prof. Dr. Suratman, M.Sc	
Anggota	: Drs. Retnadi Heru Jatmiko, M.Sc.	

Yogyakarta, 14 Oktober 2010

Dekan,



Prof. Dr. Suratman, M.Sc