



UNIVERSITAS
GADJAH MADA

Penentuan potensi daerah genangan di sebagian kota Surakarta dengan teknik penginderaan Jauh dan sistem informasi geografis
Dian Risa Sukesti, Sigit Heru Murti B.S., S.Si., M.Si.
Universitas Gadjah Mada, 2010 | Diunduh dari <http://etd.repository.ugm.ac.id/>

KPJ
3912
DIA

**PENENTUAN POTENSI DAERAH GENANGAN
DI SEBAGIAN KOTA SURAKARTA
DENGAN TEKNIK PENGINDERAAN JAUH
DAN SISTEM INFORMASI GEOGRAFIS**

SKRIPSI


Diajukan untuk memenuhi syarat
memperoleh gelar kesarjanaan S1 pada
Fakultas Geografi UGM




Oleh :

Dian Risa Sukesti

No. Mhs. 05 / 187398 / GE / 05775



**KEMENTERIAN PENDIDIKAN NASIONAL
FAKULTAS GEOGRAFI
UNIVERSITAS GADJAH MADA
YOGYAKARTA
2010**



**PENENTUAN POTENSI DAERAH GENANGAN
DI SEBAGIAN KOTA SURAKARTA
DENGAN TEKNIK PENGINDERAAN JAUH
DAN SISTEM INFORMASI GEOGRAFIS**

Disusun oleh:

Dian Risa Sukesti

05 / 187398 / GE / 05775




diuji pada hari dan tanggal,

Jumat, 11 Juni 2010

dinyatakan lulus pada hari dan tanggal,

Jumat, 11 Juni 2010

Oleh tim penguji skripsi,

Ketua/Pembimbing Utama	: Sigit Heru Murti BS, S.Si, M.Si	
Anggota	: Sudaryatno S.Si, M.Si	
Anggota	: Drs. Suyono M.S.	

Yogyakarta, 11 Juli 2010

Dekan,



Prof. Dr. Suratman, M.Sc