

KPJ
3869
DIA



Uji akurasi klasifikasi berbasis jaringan syaraf tiruan pada pemetaan tutupan lahan sebagian wilayah Yogyakarta
Diah Ayu Purnama Sari, Drs. Projo Dandeporo, M.Sc., Ph.D.
Universitas Gadjah Mada, 2010 | Diunduh dari <http://etd.repository.ugm.ac.id/>

**UJI AKURASI KLASIFIKASI BERBASIS JARINGAN SYARAF
TIRUAN PADA PEMETAAN TUTUPAN LAHAN SEBAGIAN
WILAYAH YOGYAKARTA**

SKRIPSI

Untuk Memenuhi Sebagian Persyaratan
Mencapai Derajat Sarjana S-1

Jurusan Sains Informasi Geografi dan Pengembangan Wilayah
Program Studi Kartografi dan Penginderaan Jauh



Diajukan Oleh :
Diah Ayu Purnama Sari
No. Mhs. 03 / 171791/ GE / 05506

MILIK PERPUSTAKAAN
FAKULTAS GEOGRAFI UGM
Tanggal : 28-4-2010
No. Inv. : 2010/6/3.869 skR

**FAKULTAS GEOGRAFI
UNIVERSITAS GADJAH MADA
YOGYAKARTA**



**UJI AKURASI KLASIFIKASI BERBASIS JARINGAN SYARAF TIRUAN
PADA PEMETAAN TUTUPAN LAHAN SEBAGIAN WILAYAH
YOGYAKARTA**




Disusun Oleh :

Diah Ayu Purnama Sari
03/171791/GE/05506

diuji pada hari dan tanggal :
Senin, 5 April 2010

dinyatakan lulus pada hari dan tanggal :
Senin, 5 April 2010

Oleh Tim Penguji Skripsi,

Ketua / Pembimbing Utama :	Drs. Projo Danoedoro, M.Sc., Ph.D.	
Anggota :	Drs. Retnadi Heru Jatmiko, M.Sc.	
Anggota :	Dr.rer.nat Muh Aris Marfai, S.Si., M.Sc.	

Yogyakarta, April 2010




Prof. Dr. Suratman, M.Sc.