

**PREDIKSI TUTUPAN LAHAN DAN KESESUAIANNYA
TERHADAP RENCANA TATA RUANG WILAYAH (RTRW)
DI KAPANEWON GAMPING KABUPATEN SLEMAN**

PROYEK AKHIR



oleh


TSANIA AYU KARTIKA

NIM: 21/482859/SV/20008

**PROGRAM SARJANA TERAPAN
TEKNOLOGI SURVEI DAN PEMETAAN DASAR
DEPARTEMEN TEKNOLOGI KEBUMIHAN
SEKOLAH VOKASI
UNIVERSITAS GADJAH MADA
YOGYAKARTA
2025**

**PREDIKSI TUTUPAN LAHAN DAN KESESUAIANNYA
TERHADAP RENCANA TATA RUANG WILAYAH (RTRW)
DI KAPANEWON GAMPING KABUPATEN SLEMAN**

PROYEK AKHIR



oleh

TSANIA AYU KARTIKA

NIM: 21/482859/SV/20008

**PROGRAM SARJANA TERAPAN
TEKNOLOGI SURVEI DAN PEMETAAN DASAR
DEPARTEMEN TEKNOLOGI KEBUMIHAN
SEKOLAH VOKASI
UNIVERSITAS GADJAH MADA
YOGYAKARTA
2025**

**LAND COVER PREDICTION AND ITS SUITABILITY
WITH THE REGIONAL SPATIAL PLAN
IN GAMPING SUBDISTRICT SLEMAN REGENCY**

UNDERGRADUATE THESIS



TSANIA AYU KARTIKA

NIM: 21/482859/SV/20008

**APPLIED UNDERGRADUATE PROGRAM OF
SURVEYING AND MAPPING TECHNOLOGY
DEPARTMENT OF EARTH TECHNOLOGY
VOCATIONAL COLLEGE
UNIVERSITAS GADJAH MADA
YOGYAKARTA
2025**

**PREDIKSI TUTUPAN LAHAN DAN KESESUAIANNYA
TERHADAP RENCANA TATA RUANG WILAYAH (RTRW)
DI KAPANEWON GAMPING KABUPATEN SLEMAN**

PROYEK AKHIR

**Untuk memenuhi salah satu persyaratan dalam
mencapai derajat Sarjana Terapan
Program Studi Teknologi Survei dan Pemetaan Dasar**



diajukan oleh

TSANIA AYU KARTIKA

NIM: 21/482859/SV/20008

kepada

**PROGRAM SARJANA TERAPAN
TEKNOLOGI SURVEI DAN PEMETAAN DASAR
DEPARTEMEN TEKNOLOGI KEBUMIHAN
SEKOLAH VOKASI
UNIVERSITAS GADJAH MADA
YOGYAKARTA
2025**

**LAND COVER PREDICTION AND ITS SUITABILITY
WITH THE REGIONAL SPATIAL PLAN
IN GAMPING SUBDISTRICT SLEMAN REGENCY**

UNDERGRADUATE THESIS

submitted as a partial fulfillment of the requirements for obtaining
Applied Bachelor Degree in
Surveying and Mapping Technology Study Program



By

TSANIA AYU KARTIKA

NIM: 21/482859/SV/20008

To

**APPLIED UNDERGRADUATE PROGRAM OF
SURVEYING AND MAPPING TECHNOLOGY
DEPARTMENT OF EARTH TECHNOLOGY
VOCATIONAL COLLEGE
UNIVERSITAS GADJAH MADA
YOGYAKARTA
2025**

PROYEK AKHIR

PREDIKSI TUTUPAN LAHAN DAN KESESUAIANNYA
TERHADAP RENCANA TATA RUANG WILAYAH (RTRW)
DI KAPANEWON GAMPING KABUPATEN SLEMAN

disusun oleh

TSANIA AYU KARTIKA
NIM: 21/482859/SV/20008

telah dipertahankan di depan Dewan Penguji
Pada tanggal 12 Agustus 2025


Susunan Dewan Penguji:

Ketua Penguji




Ir. Roehmad Murvamto, M.Eng.Sc.
NIP. 196601111991031001

Sekretaris/Pembimbing



Ir. Waljiyanto, M.Sc.
NIP. 195805161985031003



Anggota Penguji



Hidayat Panuntun, S.T., M.Eng., D.Sc.
NIP. 198802292024061001

proyek akhir ini telah diterima sebagai salah satu persyaratan
untuk mencapai derajat Sarjana Terapan
Program Studi Teknologi Survei dan Pemetaan Dasar

Tanggal 17 SEP 2025



Dr. Taufik Heri Purwanto, S.Si., M.Si.
NIP. 196804011997021001

Ketua Departemen Teknologi Kebumihan