


**ANALISIS MULTITEMPORAL PERUBAHAN KAWASAN LAHAN BASAH
MENGUNAKAN *MACHINE LEARNING* BERBASIS KOMPUTASI AWAN
DI KABUPATEN DEMAK**

SKRIPSI

Diajukan untuk memenuhi syarat memperoleh gelar kesarjanaan S-1

pada Program Studi Kartografi dan Penginderaan Jauh

Fakultas Geografi Universitas Gadjah Mada



Oleh:

Ahmad Daffa Syafiqi

NIM. 21/478121/GE/09610

KEMENTERIAN PENDIDIKAN TINGGI SAINS DAN TEKNOLOGI

UNIVERSITAS GADJAH MADA

FAKULTAS GEOGRAFI

DEPARTEMEN SAINS INFORMASI GEOGRAFI

YOGYAKARTA

2025

LEMBAR PENGESAHAN

Skripsi dengan judul

**ANALISIS MULTITEMPORAL PERUBAHAN KAWASAN LAHAN BASAH
MENGUNAKAN *MACHINE LEARNING* BERBASIS KOMPUTASI AWAN DI
KABUPATEN DEMAK**





Disusun Oleh:

Ahmad Daffa Syafiqi
21/478121/GE/09610

Diuji pada hari dan tanggal,
Rabu, 20 Agustus 2025

Dinyatakan lulus ujian skripsi pada hari dan tanggal,
Rabu, 20 Agustus 2025

Oleh Tim Penguji Skripsi,

Tim Penguji Skripsi	Nama Lengkap	Tanda Tangan
Ketua Tim Penguji	Dr. Nurul Khakhim, M.Si.	
Pembimbing Utama	Dr. Nur Mohammad Farda, S.Si., M.Cs.	
Penguji 1	Wirastuti Widyatmanti, S.Si., Ph.D.	
Penguji 2	Dr. Emilya Nurjani, S.Si., M.Si.	

Yogyakarta, 18 September 2025
Wakil Dekan Bidang Pendidikan,
Pengajaran, dan Kemahasiswaan,



Dr. Erlis Saputra, S.Si., M.Si. 

NIP. 198010012008121003