

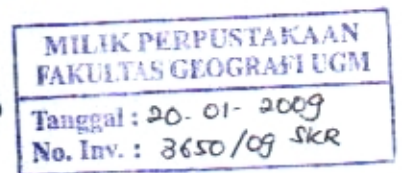
**PEMANFAATAN FOTO UDARA DAN SISTEM INFORMASI GEOGRAFI
UNTUK EVALUASI KESESUAIAN LAHAN TANAMAN TEBU
DI KABUPATEN KLATEN BAGIAN BARAT**

SKRIPSI

**Diajukan untuk Menempuh Gelar Sarjana Geografi
Jurusan Kartografi dan Penginderaan Jauh
Pengkhususan Penginderaan Jauh**



Disusun oleh :
DIDIK NURHIDAYAT SURATNO
No. Mhs. 98/122748/GE/04568



**DEPARTEMEN PENDIDIKAN NASIONAL
UNIVERSITAS GADJAH MADA
FAKULTAS GEOGRAFI
YOGYAKARTA**

2008

Skripsi dengan judul

**PEMANFAATAN FOTO UDARA DAN SISTEM INFORMASI GEOGRAFI
UNTUK EVALUASI KESESUAIAN LAHAN TANAMAN TEBU
DI KABUPATEN KLATEN BAGIAN BARAT**



Disusun oleh,

Didik Nurhidayat Suratno
98/122748/GE/04568

Diuji pada hari dan tanggal,
Kamis, 18 September 2008

Dinyatakan lulus pada hari dan tanggal,
Kamis, 18 September 2008

Oleh tim penguji :

Petua/Pembimbing Utama	Prof. Dr. Totok Gunawan. M.S	
Anggota	Djaka Marwasta, S.Si, M.Si	
Anggota	Dr. Djati Mardiatno, M.Si	
Anggota/Pembimbing Pembantu	Sigit Heru Murti BS, S.Si, M.Si	

Yogyakarta, Oktober 2008

Dekan,





Prof. Dr. H. Suratman Woro, M.Sc