



UNIVERSITAS
GADJAH MADA

Pengembangan lokasi permukiman dengan pendekatan kesesuaian lahan berdasarkan analisis citra PJ & SIG (Studi kasus di kecamatan Matesih , kecamatan Karangpandan, dan kecamatan Karanganyar kabupaten Karanganyar Jawa Tengah)
Diah Hapsari Prabarini, Drs. Projo Danoedoro, M.Sc.,Ph.D.; Taufik Hery Purwanto, S.Si., M.Si.
Universitas Gadjah Mada, 2008. Diunduh dari <http://eld.Repository.ugm.ac.id/>

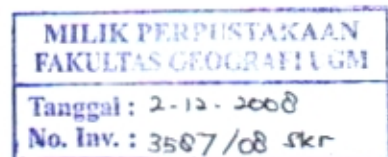
GEF
3587

**DENGAN PENDEKATAN KESESUAIAN LAHAN BERDASARKAN ANALISIS
CITRA PENGINDERAAN JAUH DAN SISTEM INFORMASI GEOGRAFI
(Studi Kasus di Kecamatan Matesih, Kecamatan Karangpandan dan Kecamatan Karanganyar
Kabupaten Karanganyar Jawa Tengah)**

SKRIPSI



Diah Hapsari Prabarini
No. Mhs. 03/167621/GE/05377



**DEPARTEMEN PENDIDIKAN NASIONAL
UNIVERSITAS GADJAH MADA
FAKULTAS GEOGRAFI
YOGYAKARTA
2008**





UNIVERSITAS
GADJAH MADA

Pengembangan lokasi permukiman dengan pendekatan kesesuaian lahan berdasarkan analisis citra PJ & SIG (Studi kasus di kecamatan Matesih , kecamatan Karangpandan, dan kecamatan Karanganyar kabupaten Karanganyar Jawa Tengah)
Diah Hapsari Prabarini, Drs. Projo Danoedoro, M.Sc.,Ph.D.; Taufik Hery Purwanto, S.Si., M.Si.
Universitas Gadjah Mada, 2008 | Diunduh dari <http://etd.repository.ugm.ac.id/>

**PENGEMBANGAN LOKASI PERMUKIMAN
DENGAN PENDEKATAN KESESUAIAN LAHAN BERDASARKAN ANALISIS
CITRA PENGINDERAAN JAUH DAN SISTEM INFORMASI GEOGRAFI
(Studi Kasus di Kecamatan Matesih, Kecamatan Karangpandan dan Kecamatan Karanganyar
Kabupaten Karanganyar Jawa Tengah)**

Disusun oleh:

Diah Hapsari P

03/167621/GE/05377




Diuji pada Hari dan Tanggal

Kamis, 19 Juni 2008

Dinyatakan Lulus pada Hari dan Tanggal

Kamis, 19 Juni 2008

Oleh Tim Penguji Skripsi

Ketua Tim Penguji/ Pembimbing Utama	Drs.Projo Danoedoro,M.Sc.,Ph.D	
Anggota Penguji I	Drs.Tukidal Yunianto, M.Sc	
Anggota Penguji II/ Pembimbing Pendamping	Taufik Hery Purwanto, S.Si., M.Si	

Yogyakarta, Juli 2008

Dekan



Dr. Hartono, DEA., DESS.