



UNIVERSITAS
GADJAH MADA

Penerapan teknik perolehan data tutupan kanopi (Canopy Cover) menggunakan pendekatan indeks vegetasi dan hubungannya dengan tingkat erosi tanah : Studi kasus DAS Tinalah kabupaten Kulonprogo provinsi

Daerah Istimewa Yogyakarta

Bramantyo Marjuki, Dr. Junun Sartohadi, M.Sc.

Universitas Gadjah Mada, 2008 | Diunduh dari <http://etd.repository.ugm.ac.id/>

**PENERAPAN TEKNIK PEROLEHAN DATA TUTUPAN
KANOPI (*CANOPY COVER*) MENGGUNAKAN PENDEKATAN
INDEKS VEGETASI DAN HUBUNGANNYA DENGAN
TINGKAT EROSI TANAH
Studi Kasus DAS Tinalah
Kabupaten Kulon Progo Provinsi Daerah Istimewa Yogyakarta**

SKRIPSI

**Diajukan untuk memenuhi syarat
memperoleh gelar kesarjanaan S1 pada
Fakultas Geografi UGM**



Oleh :

Bramantiyo Marjuki
No. Mhs. 04/175633/GE/5579

MILIK PERPUSTAKAAN
FAKULTAS GEOGRAFI UGM

Tanggal : 2-12-2008

No. Inv. : 2008/3586 skr

**DEPARTEMEN PENDIDIKAN NASIONAL
UNIVERSITAS GADJAH MADA
FAKULTAS GEOGRAFI
YOGYAKARTA**

2008





UNIVERSITAS
GADJAH MADA

Penerapan teknik perolehan data tutupan kanopi (Canopy Cover) menggunakan pendekatan indeks vegetasi dan hubungannya dengan tingkat erosi tanah : Studi kasus DAS Tinalah kabupaten Kulonprogo provinsi

Daerah Istimewa Yogyakarta
Bramantiyo Marjuki, Dr. Junun Sartohadi, M.Sc.

Universitas Gadjah Mada, 2008 | Diunduh dari <http://etd.repository.ugm.ac.id/>

PENERAPAN TEKNIK PEROLEHAN DATA TUTUPAN KANOPI (CANOPY COVER) MENGGUNAKAN PENDEKATAN INDEKS VEGETASI DAN HUBUNGANNYA DENGAN TINGKAT EROSI TANAH

**Studi Kasus DAS Tinalah
Kabupaten Kulon Progo Provinsi Daerah Istimewa Yogyakarta**




Disusun oleh :

Bramantiyo Marjuki
04/175633/GE/05579

**Diuji pada hari dan tanggal,
Rabu, 25 Juni 2008**

**Dinyatakan lulus pada hari dan tanggal,
Rabu, 25 Juni 2008**

Oleh tim penguji skripsi:

Ketua/Pembimbing Utama	Dr. Junun Sartohadi, M.Sc.	
Anggota	Drs. Tukidal Yuniyanto, M.Sc.	
Anggota	Barandi Sapta Widartono, S.Si., M.Si.	

Yogyakarta, Juli 2008

Dekan



Dr. Hartono, DEA., DESS.