

KPJ
3420
CHR



UNIVERSITAS
GADJAH MADA

Penentuan lokasi prioritas wanatani kawasan hutan kab. Gunung Kidul menggunakan citra landsat ETM+

dan sistem informasi geografis

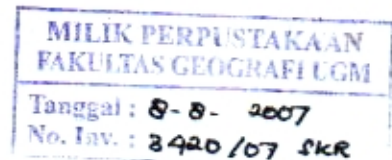
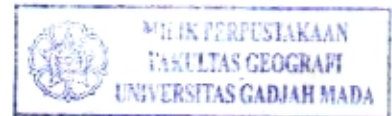
Christina Novitri Andarsih, Dr. Hartono, DEA., DESS.; Drs. Sudaryatno, M.Si.

Universitas Gadjah Mada, 2007 | Diunduh dari <http://etd.repository.ugm.ac.id/>

**PENENTUAN LOKASI PRIORITAS WANATANI KAWASAN HUTAN
KABUPATEN GUNUNGKIDUL MENGGUNAKAN CITRA LANDSAT ETM+
DAN SISTEM INFORMASI GEOGRAFI**

SKRIPSI

Diajukan untuk memenuhi syarat
memperoleh gelar kesarjanaan S1 pada
Fakultas Geografi UGM



CHRISTINA NOVITRI ANDARSIH
No. Mhs. 02/161195/GE/05253

**DEPARTEMEN PENDIDIKAN NASIONAL
UNIVERSITAS GADJAH MADA
FAKULTAS GEOGRAFI
YOGYAKARTA**

Juli, 2007



Penentuan lokasi prioritas wanatani kawasan hutan kab. Gunung Kidul menggunakan citra landsat ETM+ dan sistem informasi geografis
Christina Novitri Andarsih, Dr. Hartono, DEA., DESS.; Drs. Sudaryatno, M.Si.
Universitas Gadjah Mada, 2007 | Diunduh dari <http://etd.repository.ugm.ac.id/>

Skripsi dengan judul

**PENENTUAN LOKASI PRIORITAS WANATANI KAWASAN HUTAN
KABUPATEN GUNUNGKIDUL MENGGUNAKAN CITRA LANDSAT
ETM+ DAN SISTEM INFORMASI GEOGRAFI**





Disusun oleh :

Christina Novitri Andarsih
02/161195/GE/05253

diuji pada hari dan tanggal,
Senin, 7 Mei 2007


dinyatakan lulus pada hari dan tanggal,
Senin, 7 Mei 2007

Oleh tim penguji skripsi,

Ketua/Pembimbing Utama	:	Dr. H. Hartono, DEA., DESS.	
Anggota	:	Drs. Retnadi Heru Jatmiko, M.Sc.	
Anggota	:	Djaka Marwasta, S.Si., M.Si.	
Anggota/Pembimbing Pembantu	:	Drs. Sudaryatno, M.Si.	

Yogyakarta, 17 Juli 2007

Dekan,



Dr. H. Hartono, DEA., DESS.