

**STRATEGI PRIORITAS PENANGANAN PERMUKIMAN PADA ZONA  
BAHAYA BENCANA TANAH LONGSOR DI KABUPATEN SEMARANG**

TESIS

Diajukan Untuk Memperoleh Gelar Magister Geografi

Pada Program Studi Magister Geografi Minat Studi Pembangunan Wilayah

Fakultas Geografi Universitas Gadjah Mada



Oleh:

**Agus Salafudin**

**NIM 23/527619/PGE/01603**

**KEMENTERIAN PENDIDIKAN TINGGI, SAINS, dan TEKNOLOGI**

**UNIVERSITAS GADJAH MADA**

**FAKULTAS GEOGRAFI**

**YOGYAKARTA**

**2025**

## LEMBAR PENGESAHAN

TESIS

STRATEGI PRIORITAS PENANGANAN PERMUKIMAN PADA ZONA BAHAYA  
BENCANA TANAH LONGSOR DI KABUPATEN SEMARANG

Disusun oleh:

Agus Salafudin  
NIM 23/527619/PGE/01603  
Program Studi Magister Geografi  
Minat Studi Pembangunan Wilayah  
Fakultas Geografi  
Universitas Gadjah Mada

Telah dipertahankan di depan Tim Penguji  
pada tanggal 25 juli 2025

Susunan Tim Penguji


Ketua Tim Penguji,

  
Dr. Sudrajat, S.Si., M.P.


Pembimbing Kesatu,

  
Prof. Dr. Lutfi Muta'ali, S.Si., M.T.

Anggota Tim Penguji,

  
Dr. rer. nat Muhammad Anggri Setiawan, M.Si

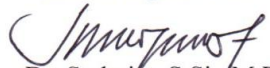
Pembimbing Kedua,

  
Dr. Erlis Saputra S.Si., M.Si.

Tesis ini telah diterima sebagai salah satu persyaratan  
untuk memperoleh gelar Magister

Yogyakarta, **30 JUL 2025** .....

Ketua Program Studi,

  
Dr. Sudrajat, S.Si., M.P.

Wakil Dekan Bidang Pendidikan,  
Pengajaran, dan Kemahasiswaan,

  
Dr. Erlis Saputra, S.Si., M.Si.

