

**PREDIKSI KEBAKARAN HUTAN DAN LAHAN MENGGUNAKAN
RANDOM FOREST DI KABUPATEN BANJAR,
PROVINSI KALIMANTAN SELATAN**

**Diajukan untuk memenuhi syarat memperoleh gelar magister S2 pada
Program Studi Magister Penginderaan Jauh
Fakultas Geografi Universitas Gadjah Mada**



Disusun oleh

Muhammad Akbar Wicaksana

NIM 23/524097/PGE/01573

KEMENTERIAN PENDIDIKAN TINGGI, SAINS, DAN TEKNOLOGI

UNIVERSITAS GADJAH MADA

FAKULTAS GEOGRAFI

YOGYAKARTA

2025

TESIS

PREDIKSI KEBAKARAN HUTAN DAN LAHAN MENGGUNAKAN
RANDOM FOREST DI KABUPATEN BANJAR, PROVINSI KALIMANTAN SELATAN


Disusun oleh:

Muhammad Akbar Wicaksana
NIM 23/524097/PGE/01573
Program Studi Magister Penginderaan Jauh
Fakultas Geografi
Universitas Gadjah Mada


Telah dipertahankan di depan Tim Penguji
pada tanggal 22 Juli 2025


Susunan Tim Penguji

Ketua Tim Penguji,



Dr. Sandy Budi Wibowo, S.P., M.Sc.

Anggota Tim Penguji/Pembimbing Kesatu, Anggota Tim Penguji,


Dr. Prima Widayani S.Si., M.Si.


Dr. Nur Mohammad Farda, S.Si., M.Sc.


Anggota Tim Penguji/Pembimbing Kedua,


Dr. Barandi Sapta Widartono, S.Si., M.Si., M.Sc.


Tesis ini telah diterima sebagai salah satu persyaratan
untuk memperoleh gelar Magister

Yogyakarta, 29 JUL 2025

Ketua Program Studi,


Dr. Prima Widayani S.Si., M.Si.

Wakil Dekan Bidang Pendidikan,
Pengajaran, dan Kemahasiswaan,


Dr. Erlis Saputra, S.Si., M.Si.

