


**KAJIAN KUALITAS DATA SPASIAL HASIL PENGUMPULAN
DATA FISIK TERINTEGRASI
(Studi Kasus: Beberapa Kelurahan di Kota Samarinda)**

TESIS

untuk memenuhi sebagian persyaratan
mencapai derajat Magister

Program Studi Magister Teknik Geomatika



Diajukan oleh:

FAJAR BUYUNG PERMADI

NIM. 23/527263/PTK/15528

Kepada:

PROGRAM STUDI MAGISTER TEKNIK GEOMATIKA

DEPARTEMEN TEKNIK GEODESI

FAKULTAS TEKNIK


UNIVERSITAS GADJAH MADA

YOGYAKARTA

2025

**STUDY OF SPATIAL DATA QUALITY FROM INTEGRATED
PHYSICAL DATA COLLECTION
(Case Study: Several Sub-districts in Samarinda City)**

POSTGRADUATE THESIS



Submitted by:

FAJAR BUYUNG PERMADI

NIM. 23/527263/PTK/15528

To:

GEOMATICS ENGINEERING STUDY PROGRAM

DEPARTMENT OF GEODETIC ENGINEERING

FACULTY OF ENGINEERING

UNIVERSITAS GADJAH MADA

YOGYAKARTA


2025

STUDY OF SPATIAL DATA QUALITY FROM INTEGRATED PHYSICAL DATA COLLECTION

(Case Study: Several Sub-districts in Samarinda City)

POSTGRADUATE THESIS

Submitted as a partial fulfillment of the requirements for obtaining the degree of
Master of Engineering in Geomatics Engineering Study Program



Submitted by:

FAJAR BUYUNG PERMADI

NIM. 23/527263/PTK/15528

To:

GEOMATICS ENGINEERING STUDY PROGRAM

DEPARTMENT OF GEODETIC ENGINEERING

FACULTY OF ENGINEERING

UNIVERSITAS GADJAH MADA

YOGYAKARTA

2025

TESIS

**KAJIAN KUALITAS DATA SPASIAL HASIL PENGUMPULAN
DATA FISIK TERINTEGRASI**

(Studi Kasus: Beberapa Kelurahan di Kota Samarinda)

yang dipersiapkan dan disusun oleh:

FAJAR BUYUNG PERMADI

23/527263/PTK/15528

Telah dipertahankan di depan Dewan Penguji

pada tanggal

Susunan Dewan Penguji

Pembimbing Utama

Anggota Tim Penguji



Prof. Ir. Nurrohmat Widjajanti, M.T.,
Ph.D., IPU, ASEAN Eng., APEC.Eng




Dr. Ir. Catur Aries Rokhmana, S.T., M.T.,
IPU.



Ir. Ruli Andaru, S.T., M.Eng., Ph.D.

Tesis ini telah diterima sebagai salah satu persyaratan
untuk memperoleh gelar *Master of Engineering* tanggal **30 JUL 2025**

Ketua Program Studi Magister Teknik Geomatika



Ir. I Made Andi Arsana, S.T., M.E., Ph.D.

Mengetahui,

Ketua Departemen Teknik Geodesi



Prof. Ir. Trias Aditya KM, S.T., M.Sc., Ph.D., IPU., ASEAN Eng.