


ANALISIS MULTIPOLARISASI CITRA SENTINEL-1 SAR UNTUK PEMETAAN BANJIR DI KABUPATEN DEMAK

TESIS

untuk memenuhi sebagian persyaratan
mencapai derajat S-2
Program Studi Magister Penginderaan Jauh



Disusun oleh:

Rusdiyanto

23/526182/PGE/01591

**MAGISTER PENGINDERAAN JAUH
FAKULTAS GEOGRAFI
UNIVERSITAS GADJAH MADA
YOGYAKARTA**

2025



TESIS

ANALISIS MULTIPOLARISASI CITRA SENTINEL-1 SAR UNTUK PEMETAAN
BANJIR DI KABUPATEN DEMAK


Disusun oleh:

Rusdiyanto
NIM 23/526182/PGE/01591
Program Studi Magister Penginderaan Jauh
Fakultas Geografi
Universitas Gadjah Mada


Telah dipertahankan di depan Tim Penguji
pada tanggal 17 Juni 2025

Susunan Tim Penguji


Ketua Tim Penguji


Dr. Sandy Budi Wibowo, S.P., M.Sc.

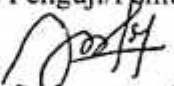
Anggota Tim Penguji/Pembimbing Kesatu,


Dr. Sigit Heru Murti B.S., S.Si., M.Si.

Anggota Tim Penguji,


Dr. Retnadi Heru Jatmiko, M.Sc.

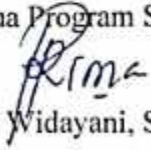
Anggota Tim Penguji/Pembimbing Kedua,


Dr. Sudaryatno, M.Si.

Tesis ini telah diterima sebagai salah satu persyaratan
untuk memperoleh gelar Magister

Yogyakarta, 14 JUL 2025

Ketua Program Studi,


Dr. Prima Widayani, S.Si., M.Si.

Wakil Dekan Bidang Pendidikan,
Pengajaran, dan Kemahasiswaan,


Dr. Eris Saputra, S.Si., M.Si.