

**PEMETAAN DAN PEMODELAN SALURAN JARINGAN IRIGASI
MENGUNAKAN FOTO UDARA DI DUSUN JETIS WETAN, PACAREJO,
SEMANU, GUNUNG KIDUL**

SKRIPSI

Diajukan untuk memenuhi syarat S-1
pada Program Studi Kartografi dan Penginderaan Jauh
Fakultas Geografi Universitas Gadjah Mada



Oleh:

Muhammad Adnan Hendrawan

NIM. 19/441729/GE/09068

KEMENTERIAN PENDIDIKAN DAN KEBUDAYAAN

UNIVERSITAS GADJAH MADA

FAKULTAS GEOGRAFI

DEPARTEMEN SAINS INFORMASI GEOGRAFI

YOGYAKARTA

2025

LEMBAR PENGESAHAN

Skripsi dengan judul

PEMETAAN DAN PEMODELAN SALURAN JARINGAN IRIGASI MENGGUNAKAN FOTO UDARA DI DUSUN JETIS WETAN, PACAREJO, SEMANU, GUNUNG KIDUL




Disusun Oleh:

Muhammad Adnan Hendrawan
19/441729/GE/09068

diuji pada hari dan tanggal,
Senin, 4 Agustus 2025

dinyatakan lulus ujian skripsi pada hari dan tanggal,
Senin, 4 Agustus 2025

Oleh Tim Penguji Skripsi,

Tim Penguji Skripsi	Nama Lengkap	Tanda Tangan
Ketua Penguji	Dr. Barandi Sapta Widartono, S.Si., M.Sc	
Pembimbing Utama	Dr. Taufik Hery Purwanto, S.Si., M.Si	
Penguji 1	Dr. Sudaryatno, S.Si., M.Si	
Penguji 2	Dr. Tjahyo Nugroho Adji, S.Si., M.Sc.Tech	

Yogyakarta, 4 September 2025
Wakil Dekan Bidang Pendidikan,
Pengajaran, dan Kemahasiswaan,



Dr. Erlis Saputra, S.Si., M.Si.
NIP. 19801001 2008121 003