



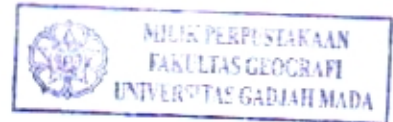
UNIVERSITAS
GADJAH MADA

Dinamika penggunaan lahan di sepanjang jalan lingkar utara kabupaten Sleman Yogyakarta
Arnis Gustia, Dr. Lutfi Muta'ali, M.SP.; Drs. Retnadi Heru Jatmiko, M.Sc.
Universitas Gadjah Mada, 2007 | Diunduh dari <http://etd.repository.ugm.ac.id/>

GEF
3431
ARN

DINAMIKA PENGGUNAAN LAHAN DI SEPANJANG JALAN LINGKAR UTARA KABUPATEN SLEMAN YOGYAKARTA

SKRIPSI



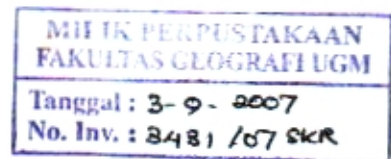
Diajukan untuk memenuhi syarat
Memperoleh gelar kesarjanaan S1 pada
Fakultas Geografi UGM



Oleh

Arnis Gustia

No. Mhs. 02/160960/GE/05198



DEPARTEMEN PENDIDIKAN NASIONAL
UNIVERSITAS GADJAH MADA
FAKULTAS GEOGRAFI
YOGYAKARTA
2007



UNIVERSITAS
GADJAH MADA

Dinamika penggunaan lahan di sepanjang jalan lingkaran utara kabupaten Sleman Yogyakarta
Arnis Gustia, Dr. Lutfi Muta'ali, M.SP.; Drs. Retnadi Heru Jatmiko, M.Sc.
Universitas Gadjah Mada, 2007 | Diunduh dari <http://etd.repository.ugm.ac.id/>

Skripsi dengan judul

**DINAMIKA PENGGUNAAN LAHAN
DI SEPANJANG JALAN LINGKAR UTARA
KABUPATEN SLEMAN YOGYAKARTA**




Disusun oleh:

Arnis Gustia
02/160960/GE/05198

diuji pada hari dan tanggal,
Kamis, 24 Mei 2007

dinyatakan lulus pada hari dan tanggal,
Kamis, 24 Mei 2007

Oleh tim penguji skripsi,

Ketua/ Pembimbing Utama	:	Dr. Luthfi Muta'ali, S.Si.,MSP	
Anggota	:	Drs. H. Jamulya, M. S	
Anggota/ Pembimbing Pembantu	:	Drs. Retnadi Heru Jatmiko, M.Sc	

Yogyakarta, 24 Mei 2007

Dekan,



Dr. Hartono, DEA., DESS