



UNIVERSITAS  
GADJAH MADA

Kajian perparkiran dengan menggunakan citra quickbird di sebagian kota Surakarta  
Ani Puji Hastuti, Drs. R. Suharyadi, M.Sc.; Taufik Hery Purwanto, S.Si., M.Si.  
Universitas Gadjah Mada, 2007 | Diunduh dari <http://etd.repository.ugm.ac.id/>

KPJ  
3448  
ANI

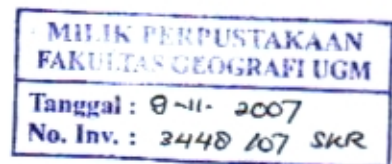
## KAJIAN PERPARKIRAN DENGAN MENGGUNAKAN CITRA QUICKBIRD DI SEBAGIAN KOTA SURAKARTA

### SKRIPSI

Diajukan untuk memenuhi syarat  
memperoleh gelar kesarjanaan S1 pada  
Fakultas Geografi UGM



Oleh  
**ANI PUJI HASTUTI**  
02/161531/GE/05326



DEPARTEMEN PENDIDIKAN NASIONAL  
UNIVERSITAS GADJAH MADA  
FAKULTAS GEOGRAFI  
YOGYAKARTA  
2007



UNIVERSITAS  
GADJAH MADA

Kajian perparkiran dengan menggunakan citra quickbird di sebagian kota Surakarta  
Ani Puji Hastuti, Drs. R. Suharyadi, M.Sc.; Taufik Hery Purwanto, S.Si., M.Si.  
Universitas Gadjah Mada, 2007 | Diunduh dari <http://etd.repository.ugm.ac.id/>

**Skripsi dengan judul**

**KAJIAN PERPARKIRAN  
DENGAN MENGGUNAKAN CITRA QUICKBIRD  
DI SEBAGIAN KOTA SURAKARTA**





**Disusun oleh :**

Ani Puji Hastuti  
02 / 161531 / GE / 05326

**diuji pada hari dan tanggal,  
Jum'at, 27 Juli 2007**

**dinyatakan lulus pada hari dan tanggal,  
Jum'at, 27 Juli 2007**

**Oleh tim penguji skripsi,**

Ketua/Pembimbing Utama	:	Drs. R. Suharyadi, M.Sc	
Anggota	:	Drs. Sukwardjono, M.Si	
Anggota	:	Dyah Widiyastuti, S.T., M.CP	
Anggota/ Pembimbing Pendamping	:	Taufik Hery Purwanto, S.Si., M.Si	

Yogyakarta, Agustus 2007  
Dekan,



Dr. Hartono, DEA., DESS.