


**DINAMIKA DAN KESESUAIAN PENGGUNAAN LAHAN DI  
KAWASAN SEKITAR BANDARA YOGYAKARTA  
INTERNATIONAL AIRPORT SEBAGAI KAWASAN  
*AEROTROPOLIS***

**SKRIPSI**

Diajukan untuk memenuhi syarat memperoleh gelar kesarjanaan S1 pada Program  
Studi Pembangunan Wilayah, Fakultas Geografi, Universitas Gadjah Mada



Oleh:

**Irfan Nurdiansyah**

**21/481191/GE/09702**

**DEPARTEMEN GEOGRAFI PEMBANGUNAN  
FAKULTAS GEOGRAFI  
UNIVERSITAS GADJAH MADA  
YOGYAKARTA**

**2025**

## LEMBAR PENGESAHAN

### LEMBAR PENGESAHAN SKRIPSI

Skripsi dengan judul

**DINAMIKA DAN KESESUAIAN PENGGUNAAN LAHAN DI KAWASAN SEKITAR  
BANDARA YOGYAKARTA INTERNATIONAL AIRPORT SEBAGAI KAWASAN  
AEROTROPOLIS**





Disusun Oleh:

Irfan Nurdiansyah  
21/481191/GE/09702

diuji pada hari dan tanggal,  
Kamis, 25 Juli 2025

dinyatakan lulus ujian skripsi pada hari dan tanggal,  
Kamis, 25 Juli 2025

Oleh Tim Penguji Skripsi,

Tim Penguji Skripsi	Nama Lengkap	Tanda Tangan
Ketua Tim Penguji	Dr.Geog. Dodi Widiyanto, S.Si., MRegDev.	
Pembimbing Utama	Dr. rer.pol. Dyah Widiyastuti, S.T., M.CP.	
Penguji 1	Prof. Dr. R. Rijanta, M.Sc.	
Penguji 2	Ratih Fitria Putri, S.Si., M.Sc., Ph.D.	

Yogyakarta, 25 Agustus 2025  
Wakil Dekan Bidang Pendidikan,  
Pengajaran, dan Kemahasiswaan,



Dr. Erlis Saputra, S.Si., M.Si.  
NIP.198010012008121003