

GEF  
3802  
ADI



Kajian potensi breksi batupung menggunakan model permukaan digital (DEM/DTM) di DAS Pesing kecamatan Pleret kabupaten Bantul  
Aditya Saputra, Dr. Eko Haryono, M.Si.

Universitas Gadjah Mada, 2009 | Diunduh dari <http://etd.repository.ugm.ac.id/>


# KAJIAN POTENSI BREKSI BATUAPUNG MENGGUNAKAN MODEL PERMUKAAN DIGITAL (DEM/DTM) DI DAS PESING KECAMATAN PLERET KABUPATEN BANTUL

## SKRIPSI

Diajukan untuk memenuhi syarat  
memperoleh gelar kesarjanaan S1 pada  
Fakultas Geografi UGM



Oleh  
Aditya Saputra  
No.Mhs.05/187059/GE/05729



DEPARTEMEN PENDIDIKAN NASIONAL  
UNIVERSITAS GADJAH MADA  
FAKULTAS GEOGRAFI  
YOGYAKARTA

2009

Perp. Fak. Geografi UGM



010944

## Skripsi dengan judul

# KAJIAN POTENSI BREKSI BATUAPUNG MENGGUNAKAN MODEL PERMUKAAN DIGITAL (DEM/DTM) DI DAS PESING KECAMATAN PLERET KABUPATEN BANTUL

**Disusun oleh:**

Aditya Saputra  
05 / 187059 / GE / 05729




**diuji pada hari dan tanggal,**

Selasa, 1 September 2009

**dinyatakan lulus pada hari dan tanggal,**

Selasa, 1 September 2009

**Oleh tim penguji skripsi,**

Ketua/Pembimbing Utama :	Dr. Eko Haryono, M.Si.	
Anggota :	Dr. M. Pramono Hadi, M. Sc.	
Anggota :	Drs. Zuharnen, M.S.	

Yogyakarta, 15 Oktober 2009

Dekan,



  
Prof. Dr. Suratman., M.Sc.