


**PENENTUAN LOKASI PRIORITAS HALTE BARU *BUS RAPID TRANSIT***  
**TANGERANG AYO (BRT TAYO) DI KOTA TANGERANG**  
**MENGGUNAKAN KOMBINASI ANALISIS SPASIAL DAN *FUZZY LOGIC***

SKRIPSI

Diajukan untuk memenuhi syarat memperoleh gelar kesarjanaan S-1  
pada Program Studi Kartografi dan Penginderaan Jauh  
Fakultas Geografi Universitas Gadjah Mada



Oleh:

**Vanessa Arya**

**NIM. 21/477705/GE/09591**

KEMENTERIAN PENDIDIKAN TINGGI, SAINS, DAN TEKNOLOGI  
UNIVERSITAS GADJAH MADA  
FAKULTAS GEOGRAFI  
DEPARTEMEN SAINS INFORMASI GEOGRAFI  
YOGYAKARTA

2025

## LEMBAR PENGESAHAN

Skripsi dengan judul

PENENTUAN LOKASI PRIORITAS HALTE BARU *BUS RAPID TRANSIT*  
TANGERANG AYO (BRT TAYO) DI KOTA TANGERANG MENGGUNAKAN  
KOMBINASI ANALISIS SPASIAL DAN *FUZZY LOGIC*





Disusun oleh:

Vanessa Arya  
21/477705/GE/09591

Diuji pada hari dan tanggal,  
Senin, 28 Juli 2025


Dinyatakan lulus ujian skripsi pada hari dan tanggal,  
Senin, 28 Juli 2025

Oleh Tim Penguji Skripsi,

Tim Penguji Skripsi	Nama Lengkap	Tanda Tangan
Ketua Tim Penguji	Dr. Barandi Sapta Widartono, S.Si., M.Si., M.Sc.	
Pembimbing	Dr. Taufik Hery Purwanto, S.Si., M.Si.	
Penguji 1	Dr. Bowo Susilo, S.Si., M.T.	
Penguji 2	Mohammad Isnaini Sadali, S.Si., M.Sc.	

Yogyakarta, Agustus 2025

Wakil Dekan Bidang Pendidikan, Pengajaran, dan  
Kemahasiswaan, Fakultas Geografi UGM



Dr. Erlis Saputra, S.Si., M.Si. ✍  
NIP.198010012008121003