

**ANALISIS PERUBAHAN GARIS PANTAI DI WILAYAH KEPESISIRAN  
TELUK PENYU, KABUPATEN CILACAP, JAWA TENGAH**

**SKRIPSI**

Diajukan untuk memenuhi syarat  
memperoleh gelar kesarjanaan S-1 pada  
Fakultas Geografi UGM



**Oleh**

**Yogi Pratama Hidayat**

**NIM. 21/479118/GE/09641**

**KEMENTERIAN PENDIDIKAN TINGGI, SAINS, DAN TEKNOLOGI**

**UNIVERSITAS GADJAH MADA**

**FAKULTAS GEOGRAFI**

**YOGYAKARTA**

**2025**

## LEMBAR PENGESAHAN

Skripsi dengan judul

**ANALISIS PERUBAHAN GARIS PANTAI DI WILAYAH KEPESISIRAN TELUK PENYU,  
KABUPATEN CILACAP, JAWA TENGAH**

Disusun oleh:

Yogi Pratama Hidayat

21/479118/GE/09641





Diuji pada hari dan tanggal,

Jumat, 25 Juli 2025

Dinyatakan lulus ujian skripsi pada hari dan tanggal,

Jumat, 25 Juli 2025

Oleh Tim Penguji Skripsi,

Tim Penguji Skripsi	Nama Lengkap	Tanda Tangan
Ketua Tim Penguji	Dr. Emilya Nurjani, S.Si., M.Si.	
Pembimbing Utama	Prof. Dr. Djati Mardiatno, S.Si., M.Si.	
Penguji 1	Prof. Dr.rer.nat. Muh Aris Marfai, S.Si., M.Sc.	
Penguji 2	Dr. Bowo Susilo, S.Si., M.T.	

Yogyakarta, 19 Agustus 2025

Wakil Dekan Bidang Pendidikan,

Pengajaran, dan Kemahasiswaan,



Dr. Erlis Saputra, S.Si., M.Si.  $\alpha$

NIP. 198010012008121003